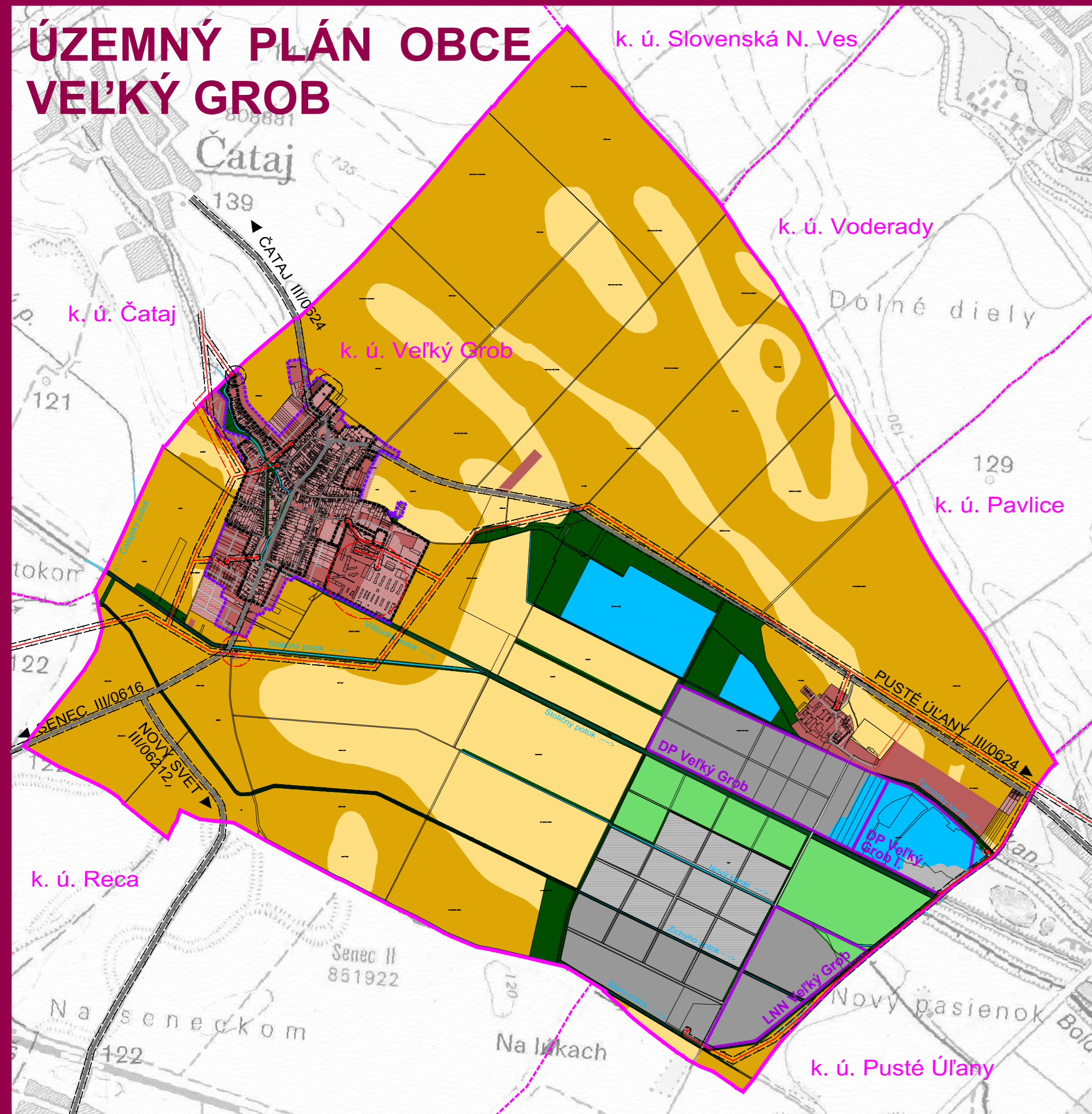


ÚZEMNÝ PLÁN OBCE VELKÝ GROB



LEGENDA :

Stav	Návrh	
		Hranica katastr. územia obce Veľká Paka
		Hranice katastr. území susedných obcí
		Hranica zastavaného územia k 1.1.1990
		Hranica zastavaného územia
		Zastavané plochy
		Plochy ťažby
		Plochy revitalizačných opatrení
		Orná pôda troch najlepších BPEJ
		Orná pôda ostatných BPEJ
		Nelesná a lesná drevinná vegetácia
		Vodné toky a plochy
		Ochranné pásma všetkých druhov
		Cesty III. tr., miestne komunikácie
		Vzdušné vedenie elektriny 22 kV

OBEC VEĽKÝ GROB

SCHVAĽOVACIA DOLOŽKA :
ÚZEMNÝ PLÁN OBCE VEĽKÝ GROB
ZMENY A DOPLNKY 2011 (AKTUALIZÁCIA 2011)
BOL SCHVÁLENÝ V OBECNOM ZASTUPITELSTVE
DŇA 8.11.2012 UZN.Č. 24/2012 A JEHO ZÁVÄZNÁ
ČASŤ BOLA VYHLÁSENÁ VZN. Č. 2/2012
OPRÁVNENÁ OSOBA : VILIAM RIGO
PODPIS :

PEČIATKA :

ZMENY A DOPLNKY 2011 - ČISTOPIS

ÚZEMNÝ PLÁN OBCE
VEĽKÝ GROB

(AKTUALIZÁCIA)

ŠIRŠIE VZŤAHY

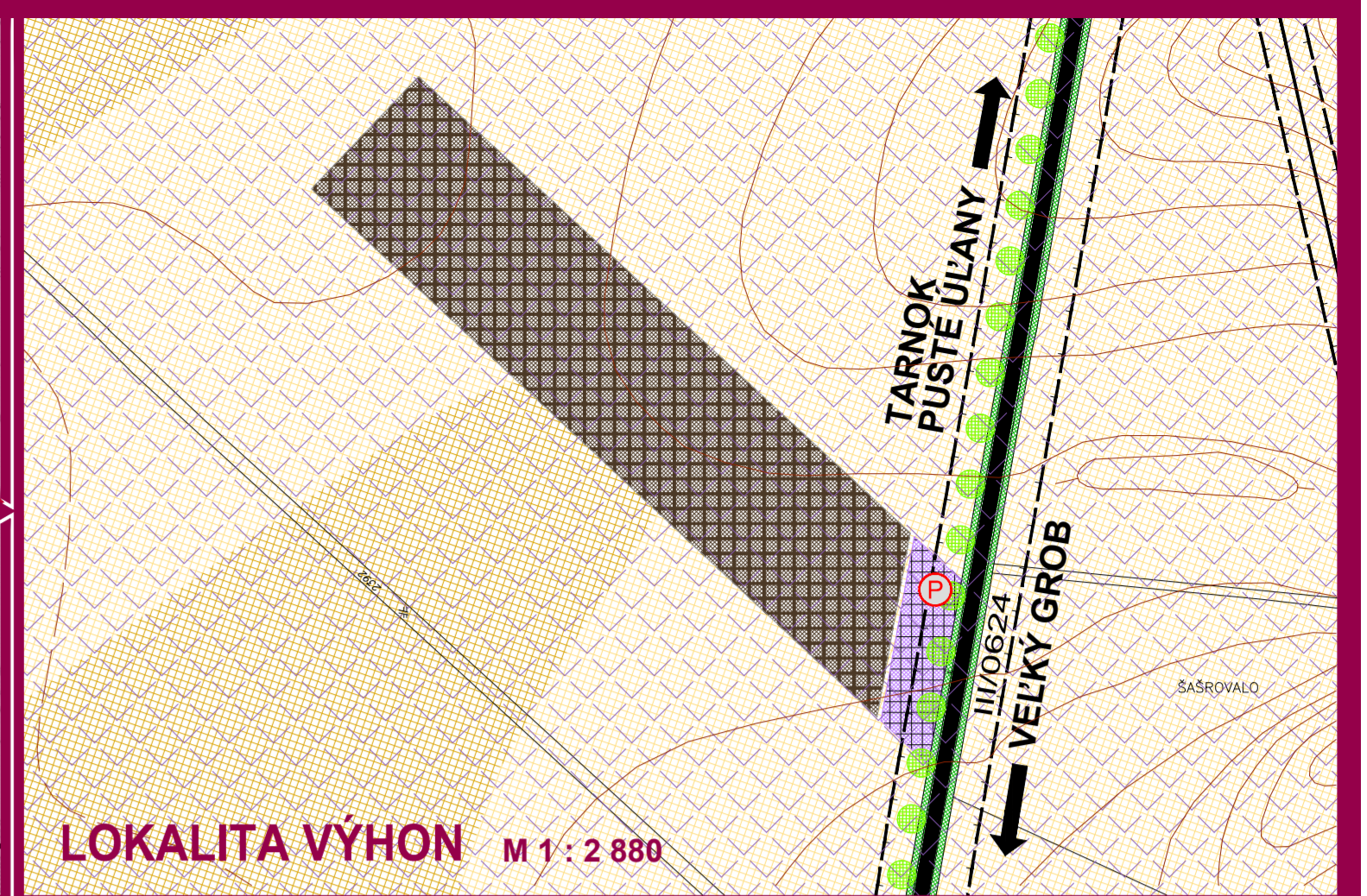
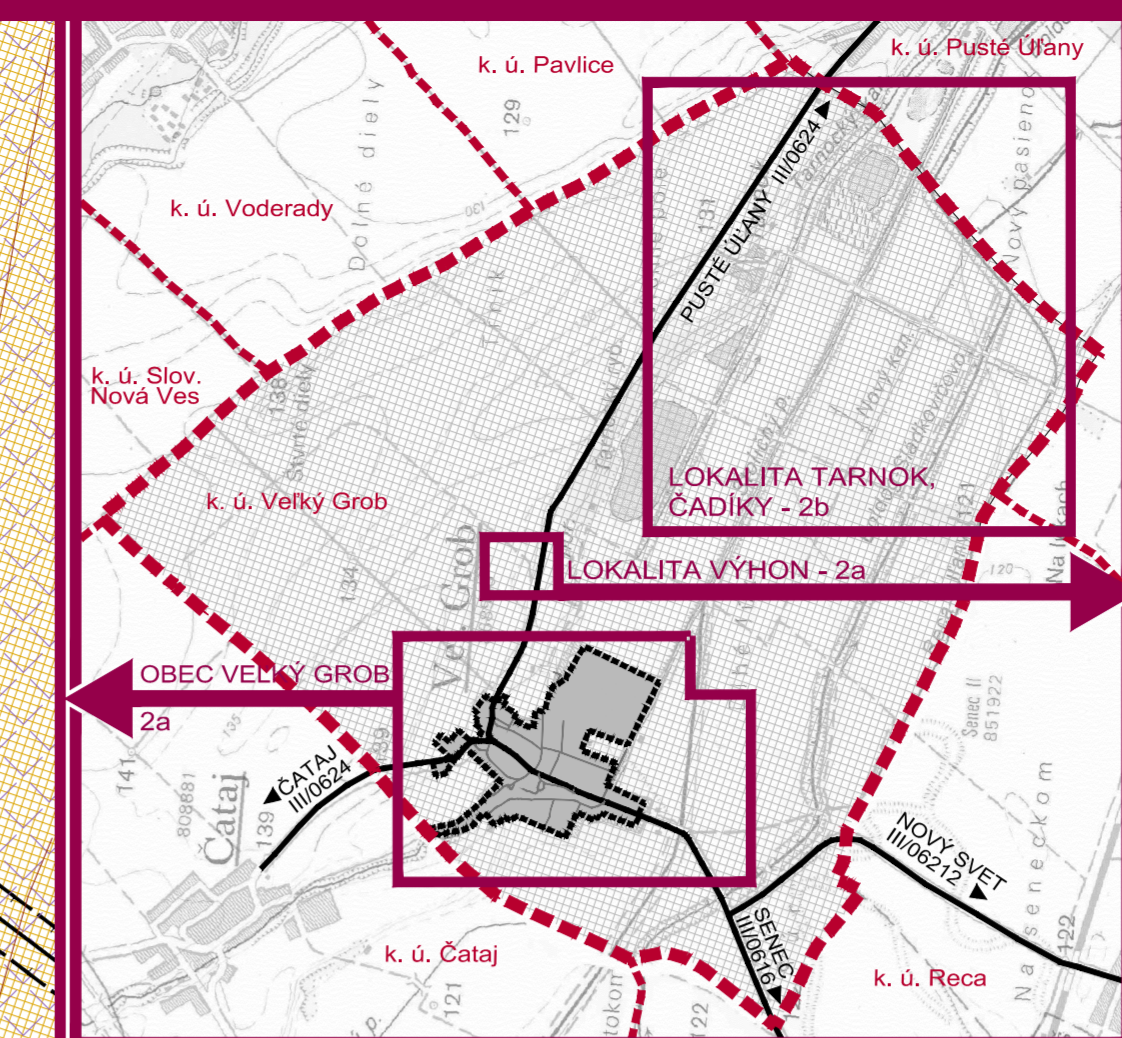
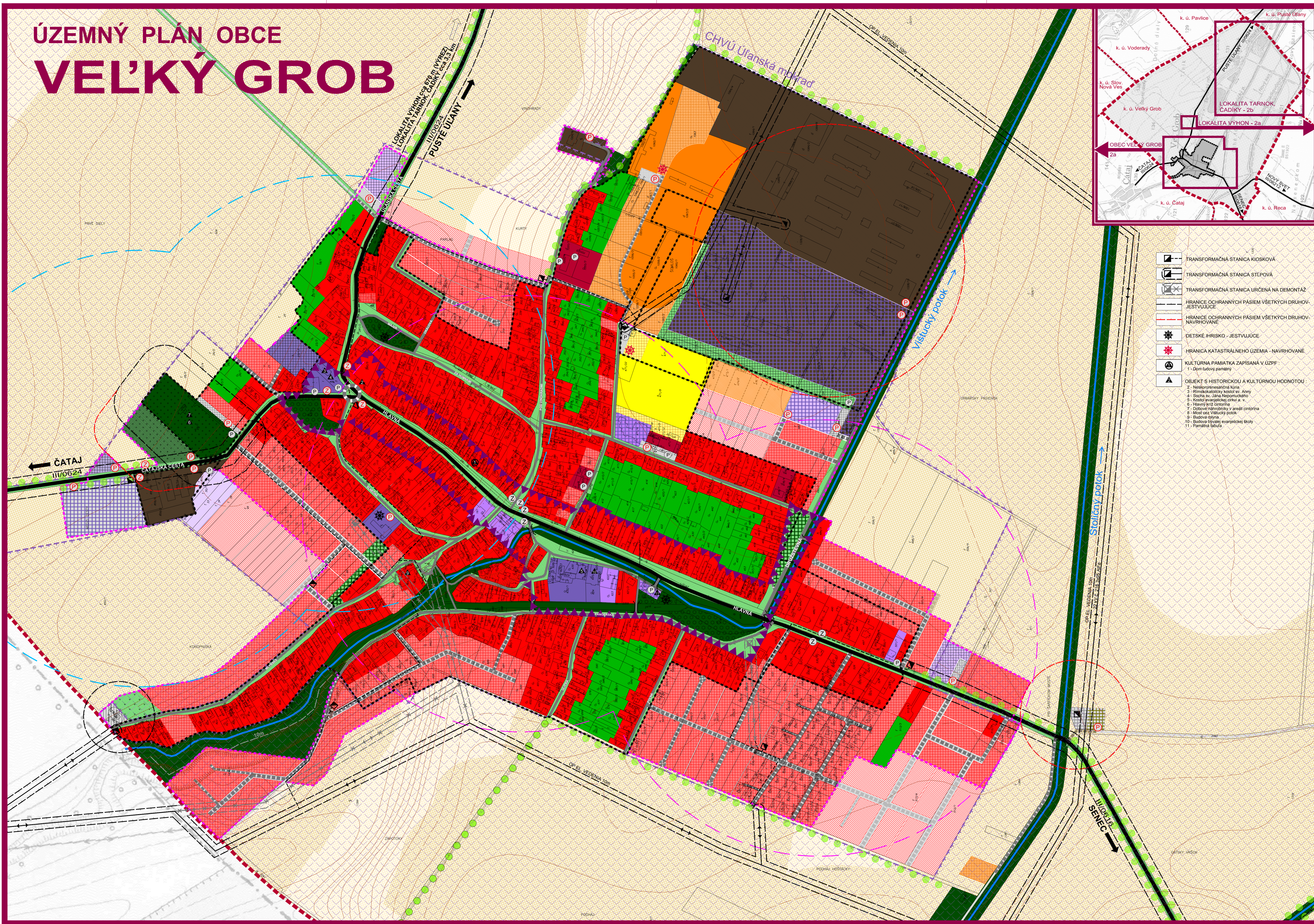
M 1 : 25 000



OBJEDNÁVATEĽ: OBEC VEĽKÝ GROB
 HLAVNÝ RIEŠITEĽ: ING. ARCH. EVA KRUPOVÁ

SPRACOVANÉ: OKTÓBER, 2012

ÚZEMNÝ PLÁN OBCE VEL'KÝ GROB



- TRANSFORMAČNÁ STANICA KIOSKOVÁ
- TRANSFORMAČNÁ STANICA STĽPOVÁ
- TRANSFORMAČNÁ STANICA URČENÁ NA DEMONTÁŽ
- HRANICE OCHRANNÝCH PÁSIEŤ VŠETKÝCH DRUHOV - JESTVIJUČE
- HRANICE OCHRANNÝCH PÁSIEŤ VŠETKÝCH DRUHOV - NAVRHOVÁNE
- DETSKÉ IHRISKO - JESTVIJUČE
- HRANICA KATASTRÁLNEHO ÚZEMIA - NAVRHOVÁNE
- KULTÚRNA PAMÄTIKA ZAPÍSANÁ V ÚZPF:
1 - Dom budúce pamiatky
- OBJEKT S HISTORICKOU A KULTÚRNOU HODNOTOU:
2 - Neskoporneslánska Kúria
3 - Rímskokatolícky kostol sv. Anny
4 - Socha sv. Jána Nepomuckého
5 - Kostol evanjelického cirkvi a. v.
6 - Hlavný náb. cintorína
7 - Dobové náhrobníky v areáli cintorína
8 - Mosteček Vlčický potok
9 - Budova nájma
10 - Budova bývalej evanjelickej školy
11 - Pamätná tabuľa

LEGENDA - ZaD 2011 (AKTUALIZÁCIA 2011)

STAV	NAVRH	VÝHLAD	OPIS
			HRANICA KATASTRÁLNEHO ÚZEMIA
			HRANICA ZASTAVANÉHO ÚZEMIA
			PLOCHY A OBJEKTY NÍZKOPODLAŽNEJ BYTOVEJ ZÁSTAVBY - RODINNÉ DOMY
			PLOCHY A OBJEKTY VIACPODLAŽNEJ BYTOVEJ ZÁSTAVBY - BYTOVE DOMY
			PLOCHY A OBJEKTY NEKOMERČNEJ OBYČIANSKEJ VYBAVENOSTI
			PLOCHY A OBJEKTY KOMERČNEJ OBYČIANSKEJ VYBAVENOSTI
			PLOCHY A OBJEKTY KOMERČNEJ A NEKOMERČNEJ OBYČIANSKEJ VYBAVENOSTI
			PLOCHY A OBJEKTY POĽNOHOSPODÁRSKEJ VÝROBY
			PLOCHY A OBJEKTY POĽNOHOSPODÁRSKEJ VÝROBY-RODINNÉ FARMY
			PLOCHY FUNKČNE ZMIEŠANÉ - OBLUŽNO-VÝROBNÁ VYBAVENOSŤ A PRIEMYSELNÁ VÝROBA
			PLOCHY FUNKČNE ZMIEŠANÉ - OBLUŽNO-VÝROBNÁ VYBAVENOSŤ A POĽNOHOSPODÁRSKA VÝROBA
			PLOCHY AREÁLU ZBERNÉHO DVORU ODPADOV A KOMPOSTOVISKA
			PLOCHY TECHNICKÉHO VYBAVENIA
			PLOCHY ŠPORTU, TELOVÝCHOVY A VOĽNÉHO ČASU
			PLOCHY ŠPORTOVÝCH A REKREAČNO-RELAXAČNÝCH AREÁLOV
			PLOCHY VEREJNEJ ZELENE - CINTORINY
			PLOCHY VEREJNEJ ZELENE - PARČIKY / PLOCHY SÚVISLEJ VEREJNEJ ZELENE
			PLOCHY IZOLAČNEJ ZELENE
			PLOCHY ZELENE LEMUJUČE KOMUNIKÁCIE
			PLOCHY KRAJINEJ ZELENE- NELESNÉ DREVNÉ PORASTY
			PLOCHY SÚKROMNEJ ZELENE
			KRAJINNÁ LÍNIOVÁ ZELEN - LÍNIOVÁ ZELEN PODOOCHRANÁ, ALEJE POZDĽ CIEŤ A VETROLAMY
			PLOCHY ORNEJ PŮDY - 4 NAJLEPŠIE / OSTATNÉ BONITY
			VODNÉ TOKY A PLOCHY
			CESTY III TR.
			KOMUNIKÁCIE MIESTNEHO VÝZNAMU
			NESPEVNENÉ KOMUNIKÁCIE
			PARKOVISKA / ZASTÁVKY HD
			IZOCHRONY PEŠEJ DOSTUPNOSTI ZASTÁVOK HD (400m)
			HRANICA CHRÁNENÉHO VŤAČIEHO ÚZEMIA ULANSKÁ MOKRAD
			HRANICA CENTRÁLNEJ ZÓNY OBCE

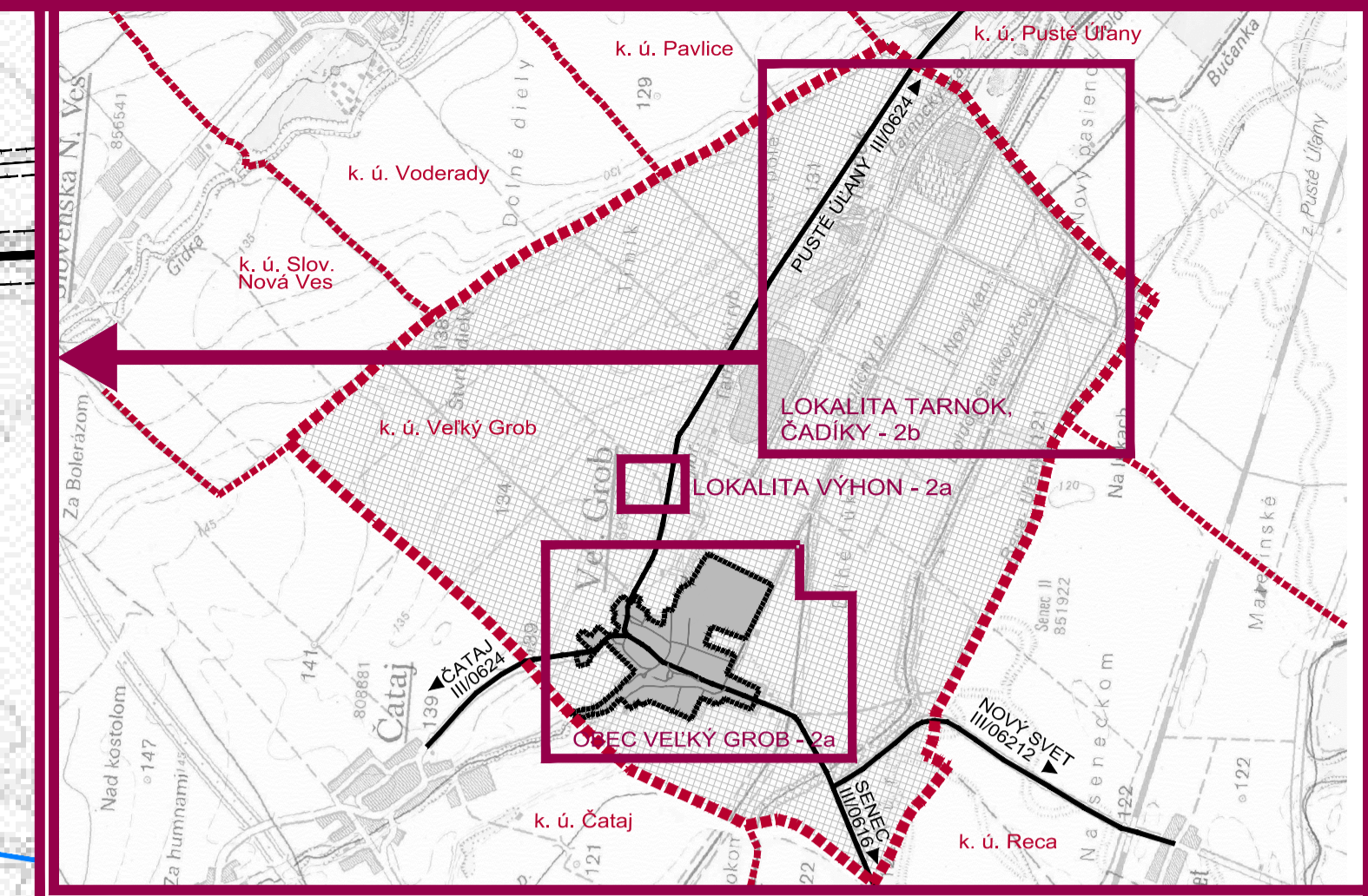
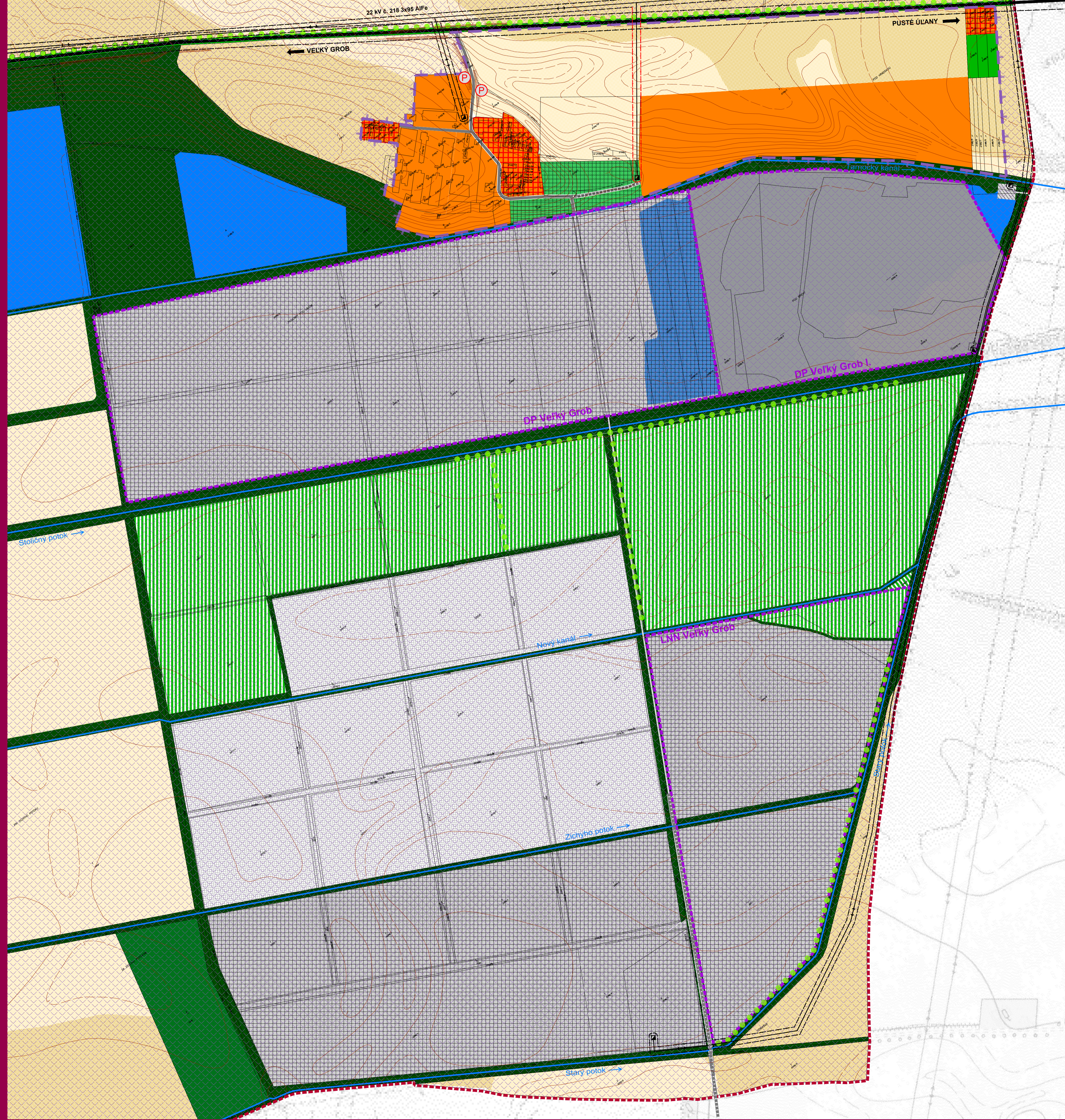
OBEC VEĽKÝ GROB
SCHVAĽOVACIA DOLOŽKA :
ÚZEMNÝ PLÁN OBCE VEĽKÝ GROB
ZMENY A DOPLNKY 2011 (AKTUALIZÁCIA 2011)
 BOL SCHVAĽENÝ V OBYČIANSKOM ZASTUPITEĽSTVE
 DŇA 8.11.2012 ÚZ.Č. 24/2012 A JEHO ZÁVÄZNÁ
 ČASŤ BOLA VYHLÁŠENÁ VZN. Č. 2/2012
 OPRÁVNENÁ OSOBA : VILIAM RIGO
 PODPIS : _____
 PEČIATKA :

ZMENY A DOPLNKY 2011 - ČISTOPIS
ÚZEMNÝ PLÁN OBCE VEĽKÝ GROB
 (AKTUALIZÁCIA 2011)
 KOMPLEXNÝ VÝKRES
 PRIESTOROVÉHO USPORIADANIA A
 FUNKČNÉHO VYUŽÍVANIA ÚZEMIA

M 1 : 2 880

OBJEDNÁVATEĽ: OBEC VEĽKÝ GROB
 HLAVNÝ RIŠITEĽ: ING. ARCH. EVA KRUPOVÁ
 SPRACOVANÉ: OKTOBER, 2012

ÚZEMNÝ PLÁN OBCE VEĽKÝ GROB



LEGENDA - ZaD 2011 (AKTUALIZÁCIA 2011)

STAV	NÁVRH	VÝHLAD	OPIS
[Red dashed line]	[Red dashed line]	[Red dashed line]	HRANICA KATASTRÁLNEHO ÚZEMIA
[Orange solid]	[Orange solid]	[Orange solid]	PLOCHY ŠPORTU A REKREÁCIE
[Red grid]	[Red grid]	[Red grid]	PLOCHY FUNKČNE ZMIEŠANÉ - REKREÁCIA A NIZKOPODLAŽNÁ BYTOVÁ ZÁSTAVBA
[Grey grid]	[Grey grid]	[Grey grid]	PLOCHY ŤAŽBY ŠTRKOPIESKOV
[Grey grid]	[Grey grid]	[Grey grid]	PLOCHY TECHNICKÉHO VYBAVENIA
[Green solid]	[Green solid]	[Green solid]	PLOCHY SÚKROMNEJ ZELENE
[Dark green grid]	[Dark green grid]	[Dark green grid]	PLOCHY KRAJINNEJ ZELENE - NELESNÉ DREVINNÉ PORASTY
[Light green grid]	[Light green grid]	[Light green grid]	PLOCHY KRAJINNEJ ZELENE - LESNÉ DREVINNÉ PORASTY
[White grid]	[White grid]	[White grid]	PLOCHY ŠPECIFICKEJ KRAJINNEJ ZELENE
[Green dots]	[Green dots]	[Green dots]	KRAJINNÁ LÍNOVÁ ZELEŇ - LÍNOVÁ ZELEŇ, ALEJE POZDĹŽ CIEST A VETROLAMY
[Blue solid]	[Blue solid]	[Blue solid]	PLOCHY ORNEJ PÓDY - 4 NAJLEPŠIE / OSTATNÉ BONITY
[Blue solid]	[Blue solid]	[Blue solid]	VODNÉ TOKY A PLOCHY
[Black solid]	[Black solid]	[Black solid]	CESTY III.TR.
[Grey dashed]	[Grey dashed]	[Grey dashed]	KOMUNIKÁCIE MIESTNEHO VÝZNAMU
[Grey dashed]	[Grey dashed]	[Grey dashed]	NESPEVNENÉ KOMUNIKÁCIE
[P in circle]	[P in circle]	[P in circle]	PARKOVISKÁ
[Purple dashed]	[Purple dashed]	[Purple dashed]	HRANICA A ÚZEMIE CHVŮ ŤĽANSKÁ MOKRAĎ
[Purple dashed]	[Purple dashed]	[Purple dashed]	HRANICA DOBYŤAVACIEHO PRIESTORU A LOŽISKA NEVYHRADENÉHO NERASTU
[Black dashed]	[Black dashed]	[Black dashed]	HRANICE OCHRANNÝCH PÁSIEM VŠETKÝCH DRUHOV

OBEC VEĽKÝ GROB
SCHVAĽOVACIA DOLOŽKA :
ÚZEMNÝ PLÁN OBCE VEĽKÝ GROB
ZMENY A DOPLNKY 2011 (AKTUALIZÁCIA 2011)
 BOL SCHVAĽENÝ V OBCENOM ZASTUPITELSTVE
 DŇA 8.11.2012 UZN.Č. 24/2012 A JEHO ZÁVÄZNÁ
 ČASŤ BOLA VYHLÁSENÁ VZN. Č. 2/2012
 OPRAVNENÁ OSOBA : VILIAM RIGO
 PODPIS :

PEČIATKA :

ZMENY A DOPLNKY 2011 - ČISTOPIS
ÚZEMNÝ PLÁN OBCE
VEĽKÝ GROB
 (AKTUALIZÁCIA 2011)
 KOMPLEXNÝ VÝKRES
 PRIESTOROVÉHO USPORIADANIA A
 FUNKČNÉHO VYUŽÍVANIA ÚZEMIA

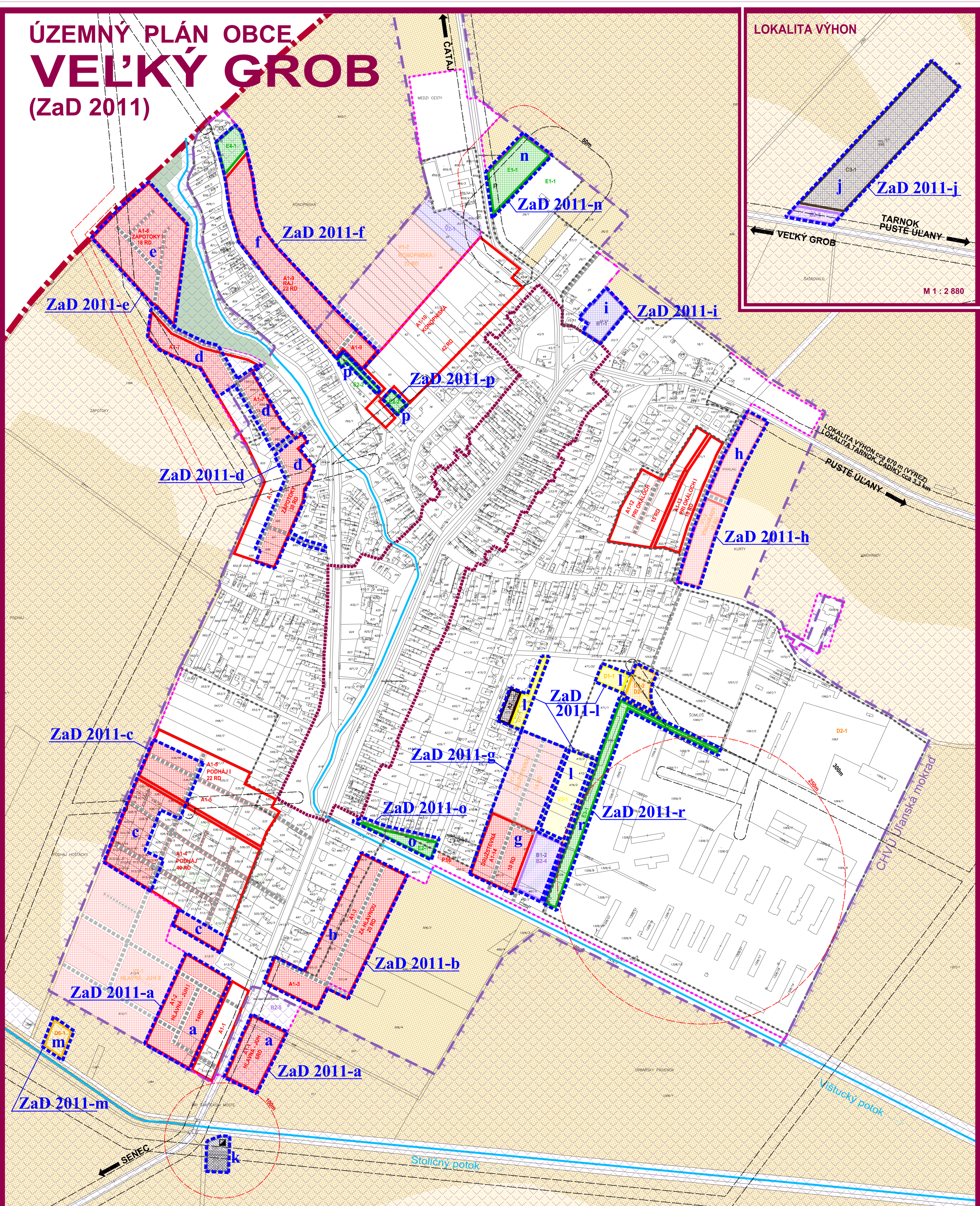
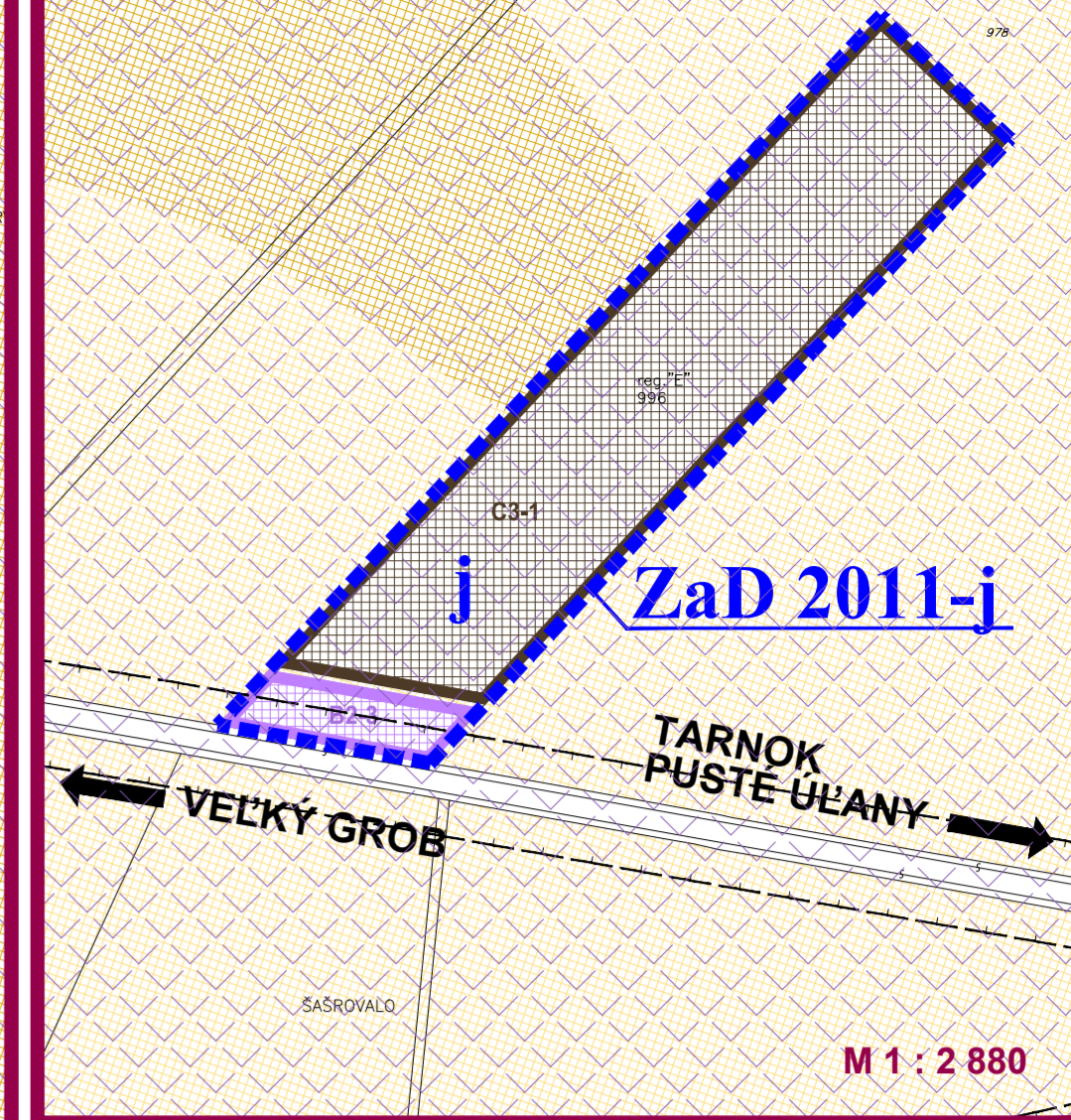


OBJEDNÁVATEĽ: OBEC VEĽKÝ GROB
 HLAVNÝ RIEŠITEĽ: ING. ARCH. EVA KRUPOVÁ
 SPRACOVANÉ: OKTOBER, 2012

M 1 : 5 000

ÚZEMNÝ PLÁN OBCE VEL'KÝ GROB (ZaD 2011)

LOKALITA VÝHON



LEGENDA - ZaD 2011 (AKTUALIZÁCIA 2011)

STAV	NÁVRH	VÝHLAD	
			HRANICA KATASTRÁLNEHO ÚZEMIA
			HRANICA ZASTAVENÉHO ÚZEMIA
			HRANICA ZaD 2011 (AKTUALIZÁCIA 2011)
			PLOCHY NÍZKOPODLAŽNEJ BYTOVEJ ZÁSTAVBY- RD
			PLOCHY VIACPODLAŽNEJ BYTOVEJ ZÁSTAVBY- BYTOVÉ DOMY
			PLOCHY KOMERČNEJ OBČIANSKEJ VYBAVENOSTI
			PLOCHY NEKOMERČNEJ OBČIANSKEJ VYBAVENOSTI
			PLOCHY POĽNOHOSPODÁRSKEJ VÝROBY
			PLOCHY ŠPORTOVÝCH ZARIADENÍ
			PLOCHY REKREAČNO-RELAČNÝCH AREÁLOV
			PLOCHY TECHNICKÉHO VYBAVENIA
			PLOCHY AREÁLU ZBERNEHO DVORU ODPADOV A KOMPOSTOVSKA
			PLOCHY ZELENE (VEREJNEJ - PARK, CINTORIN; IZOLÁCNEJ, SÚKROMNEJ)

ZMENY A DOPLNKY 2011 - ČISTOPIS
ÚZEMNÝ PLÁN OBCE
VEL'KÝ GROB
(AKTUALIZÁCIA 2011)
KOMPLEXNÝ VÝKRES
PRIESTOROVÉHO USPORIADANIA A
FUNKČNÉHO VYUŽÍVANIA ÚZEMIA



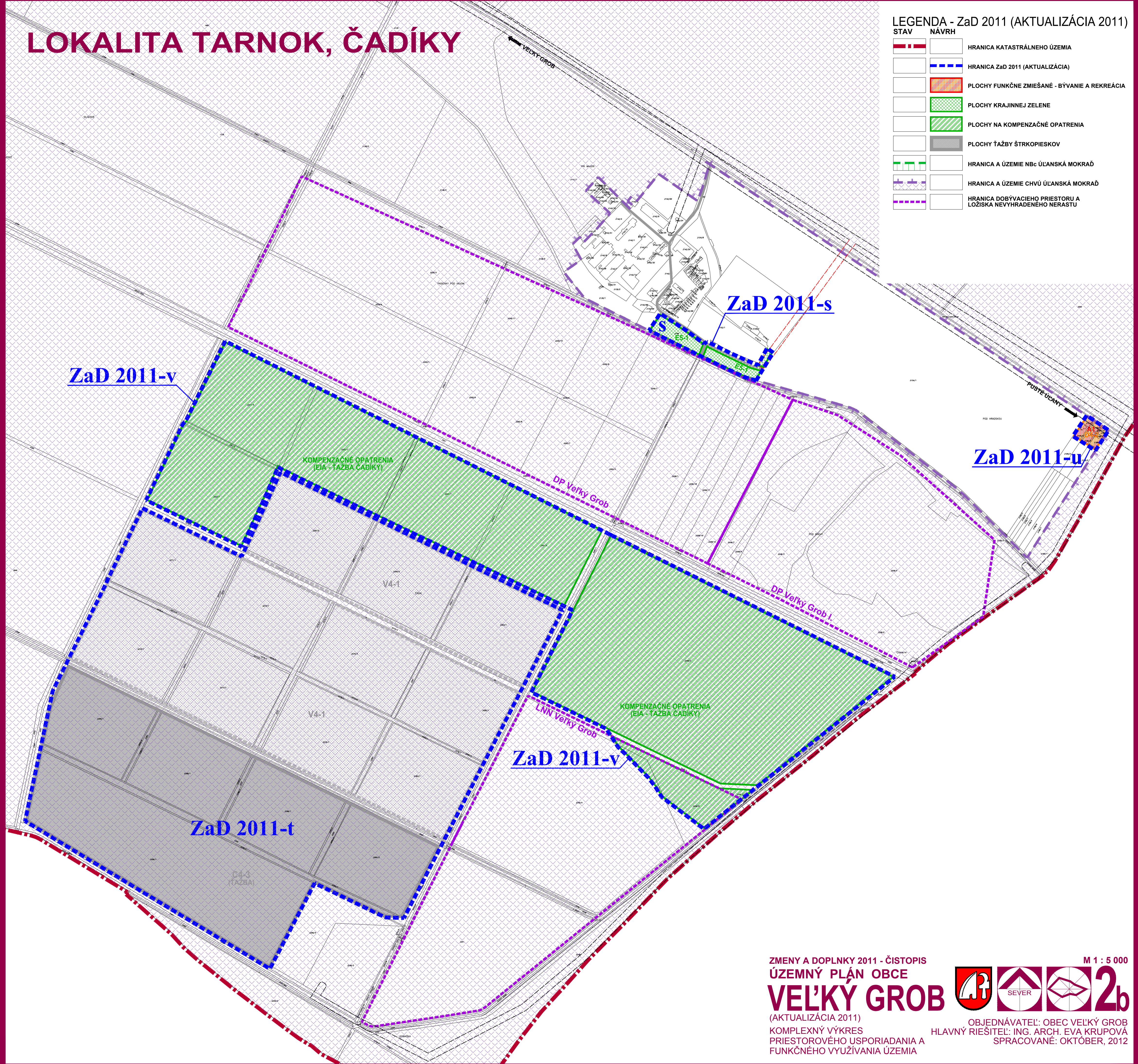
OBJEDNÁVATEL: OBEC VEL'KÝ GROB
HLAVNÝ RIŠITEL: ING. ARCH. EVA KRUPOVÁ
SPRACOVANÉ: OKTÓBER, 2012

M 1 : 2 880


LOKALITA TARNOK, ČADÍKY

LEGENDA - ZaD 2011 (AKTUALIZÁCIA 2011)

STAV	NÁVRH	OPIS
		HRANICA KATASTRÁLNEHO ÚZEMIA
		HRANICA ZaD 2011 (AKTUALIZÁCIA)
		PLOCHY FUNKČNE ZMIEŠANÉ - BÝVANIE A REKREÁCIA
		PLOCHY KRAJINNEJ ZELENÉ
		PLOCHY NA KOMPENZAČNÉ OPATRENIA
		PLOCHY ŤAŽBY ŠTRKOPIESKOV
		HRANICA A ÚZEMIE NBc ÚLANSKÁ MOKRAĎ
		HRANICA A ÚZEMIE CHVŮ ÚLANSKÁ MOKRAĎ
		HRANICA DOBÝVACIEHO PRIESTORU A LOŽISKA NEVYHRADENÉHO NERASTU



ZMENY A DOPLNKY 2011 - ČISTOPIS
 ÚZEMNÝ PLÁN OBCE
VEĽKÝ GROB
 (AKTUALIZÁCIA 2011)
 KOMPLEXNÝ VÝKRES
 PRIESTOROVÉHO USPORIADANIA A
 FUNKČNÉHO VYUŽÍVANIA ÚZEMIA



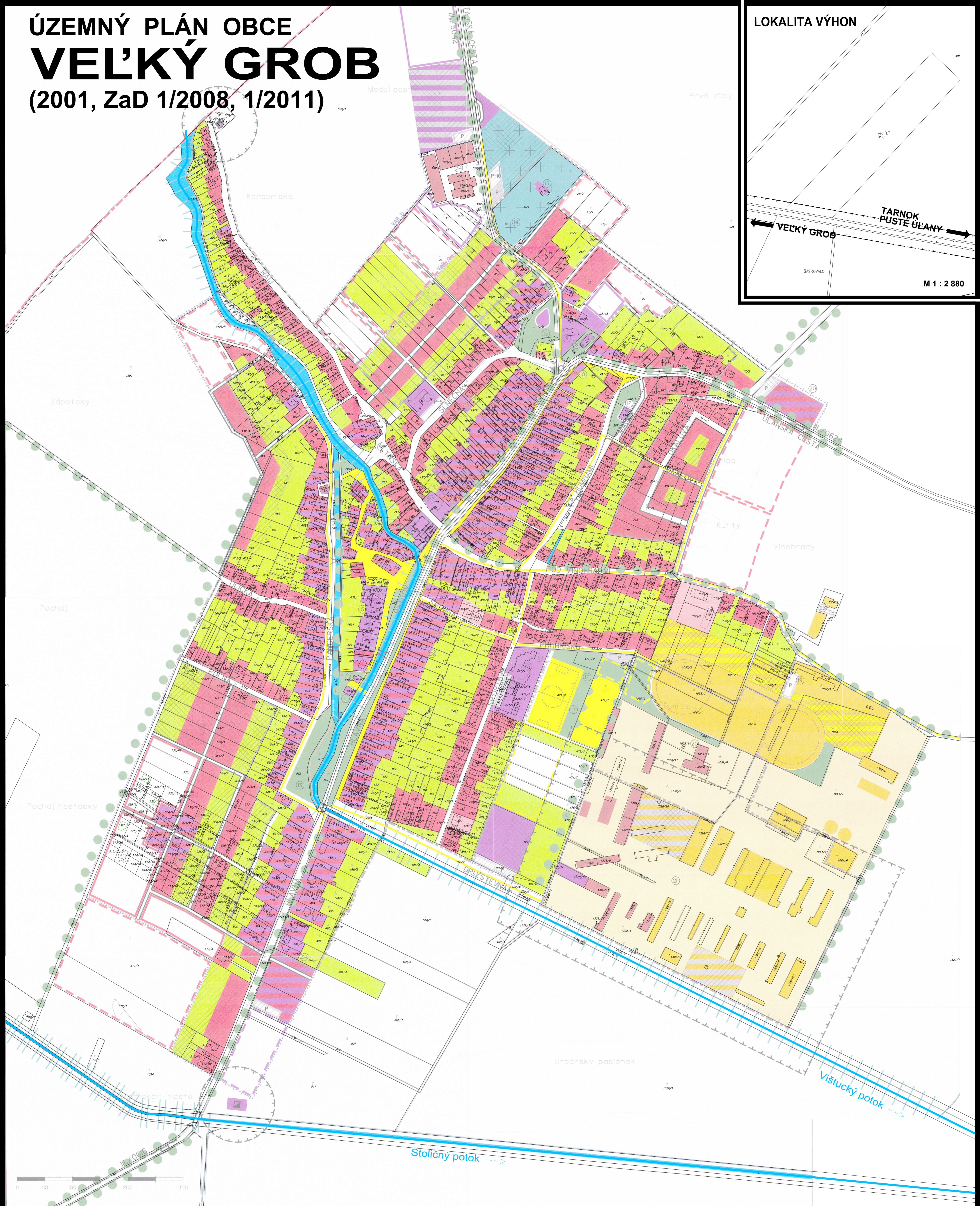
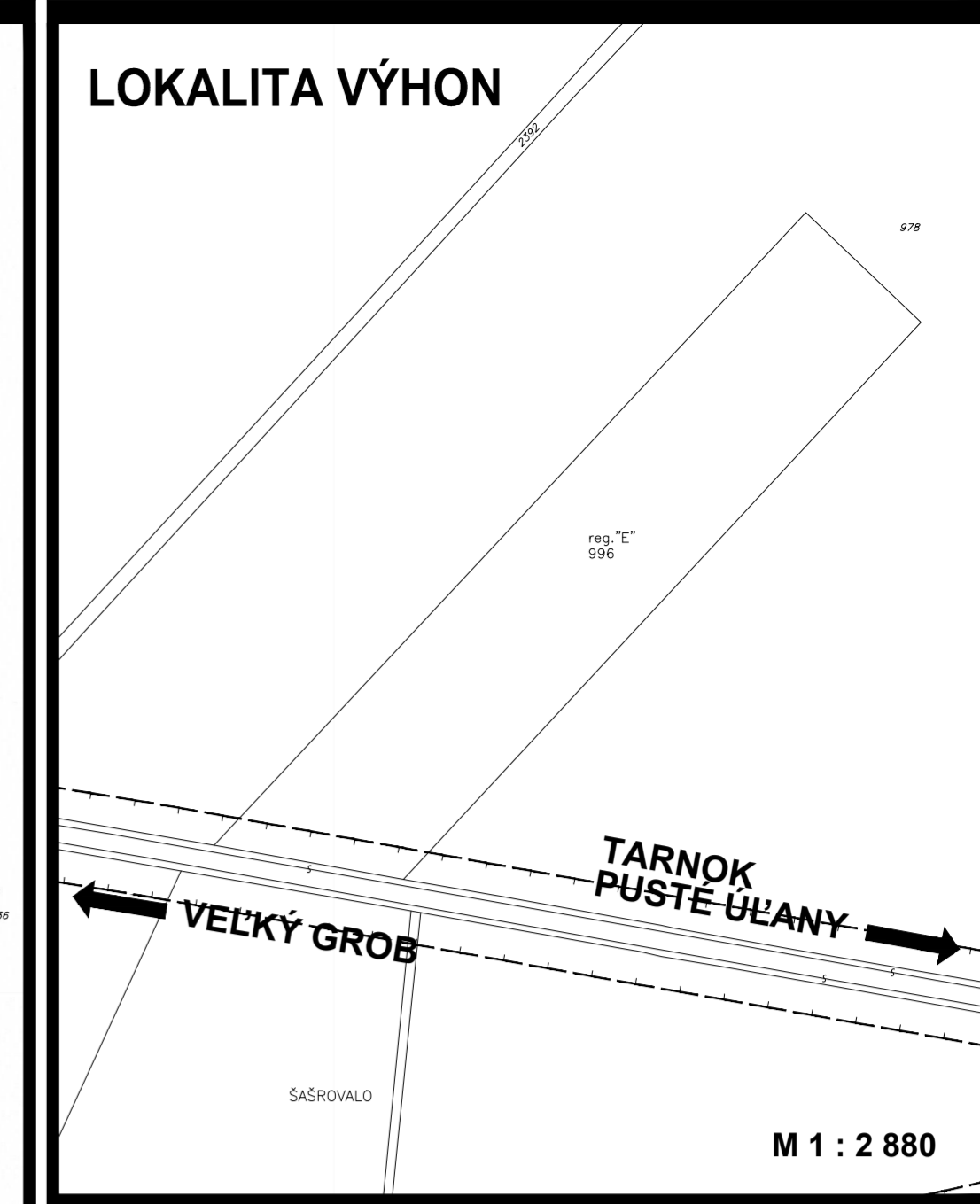
OBJEDNÁVATEL: OBEC VEĽKÝ GROB
 HLAVNÝ RIEŠITEL: ING. ARCH. EVA KRUPOVÁ
 SPRACOVANÉ: OKTÓBER, 2012

M 1 : 5 000

ÚZEMNÝ PLÁN OBCE VELKÝ GROB

(2001, ZaD 1/2008, 1/2011)

LOKALITA VÝHON



LEGENDA - ÚPN 2001

	HRANICA KATASTRÁLNEHO ÚZEMIA
	HRANICA VTRAVANĽU NÁVRH ZASTAVANÉHO ÚZEMIA
	HRANICA CHKO
	HRANICA OCHRANNÝCH PÁSIEK VŠETKÝCH DRUHOV
	ZÁSTAVBA RODINNÝCH DOMOV
	ZÁSTAVBA BYTOVÝCH DOMOV
	POLYFUNKČNÁ ZÁSTAVBA
	ZÁSTAVBA OBČIANSKEJ VYBAVENOSTI
	ZÁSTAVBA ŠPORTOVÝCH ZARIADENÍ
	ZÁSTAVBA VÝROBNÝCH A SKLADOVÝCH ZARIADENÍ
	ZÁSTAVBA POĽNOHOSPODÁRSKÝCH ZARIADENÍ
	ZÁSTAVBA DOPRAVNO - TECHNICKÉJ VYBAVENOSTI
	KOMUNIKÁCIE CESTNE
	PLOCHY PEŠÍCH TAHOV A PRIESTOROV
	PREMOSŤENIE
	PLOCHY STATICKEJ DOPRAVY
	VODNÉ PLOCHY A TOKY
	PLOCHY SÚKROMNÝCH ZÁHRAD
	PLOCHY ENTORNOV
	PLOCHY VEREJNEJ ZELENE
	PLŔNÉ CESTY
	EXISTUJÚCA OBŠŤA A STRUKTÚRA
	NOVONAVRHOVANÁ OBŠŤA A STRUKTÚRA
	PAVIATKOVÉ CHRÁNENÉ OBJEKTY
	IL. PORADIE VÝSTAVBY
	ÚZEMNÁ REZERVA - ĎALŠÍ VÝHLAD
	BIOKORIDOR MIESTNEHO VÝZNAMU
	BIOKORIDOR REGIONÁLNEHO VÝZNAMU
	BIOCENTRUM MIESTNEHO VÝZNAMU
	BIOCENTRUM NADREGIONÁLNEHO VÝZNAMU
	INTERAKČNÝ PRVOK LÍNIOV
	LÍNIOVÁ ZELENÁ PODODCHRÁNĽÁ

ÚZEMNÝ PLÁN OBCE
VELKÝ GROB
(VRÁTANE ZaD 1/2008, 1/2011)
KOMPLEXNÝ NÁVRH
PRIESTOROVÉHO USPORIADANIA A
FUNKČNÉHO VYUŽITIA ÚZEMIA

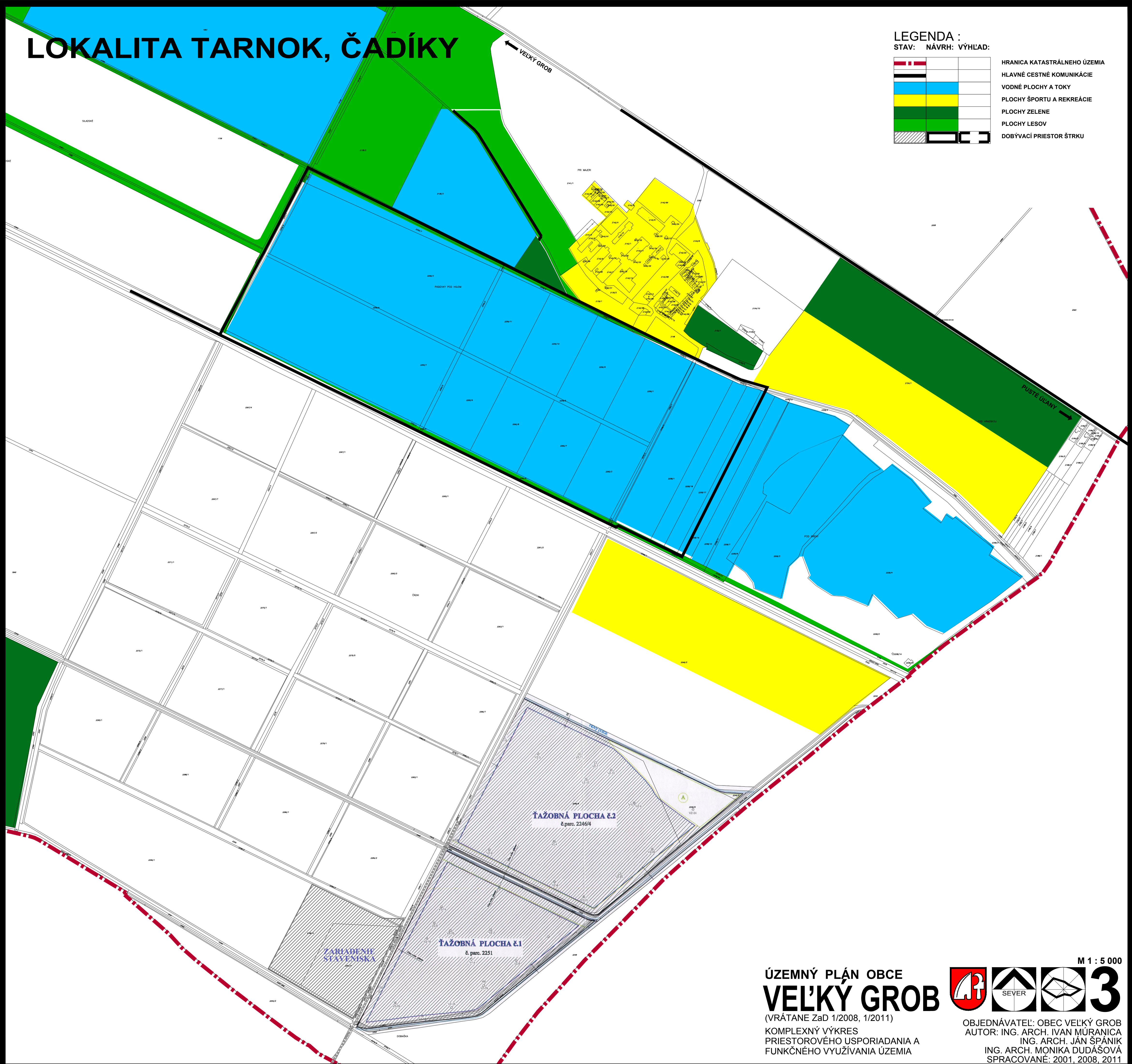
M 1 : 2 880

OBJEDNÁVATEĽ: OBEC VELKÝ GROB
AUTOR: ING. ARCH. IVAN MÚRANICA
ING. ARCH. JÁN ŠPÁNIK
ING. ARCH. MONIKA DUDÁŠOVÁ
SPRACOVANÉ: 2001, 2008, 2011

LOKALITA TARNOK, ČADÍKY

LEGENDA :
STAV: NÁVRH: VÝHLAD:

	HRANICA KATASTRÁLNEHO ÚZEMIA
	HLAVNÉ CESTNÉ KOMUNIKÁCIE
	VODNÉ PLOCHY A TOKY
	PLOCHY ŠPORTU A REKREÁCIE
	PLOCHY ZELENE
	PLOCHY LEŠOV
	DOBYVACÍ PRIESTOR ŠTRKU

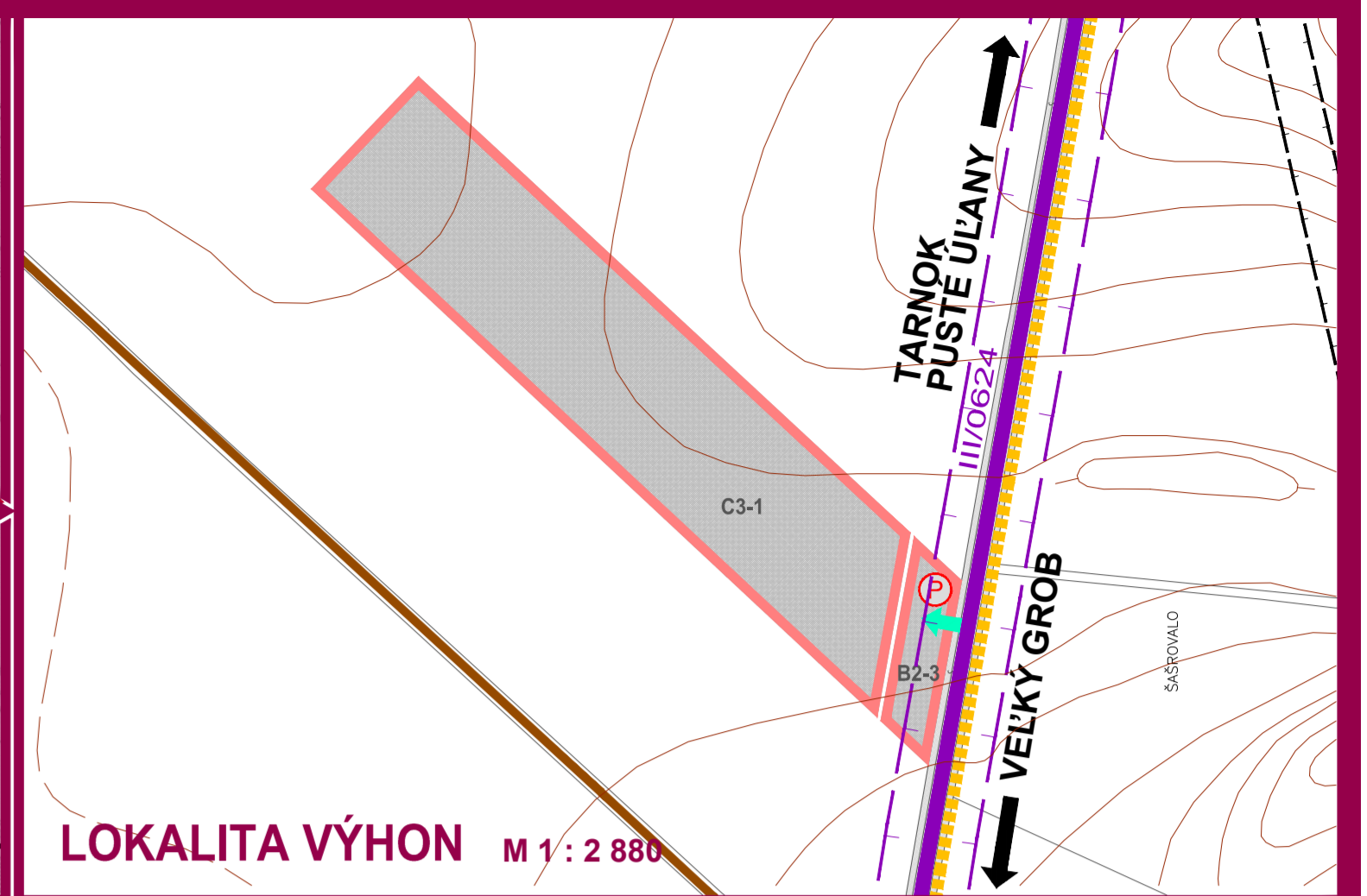
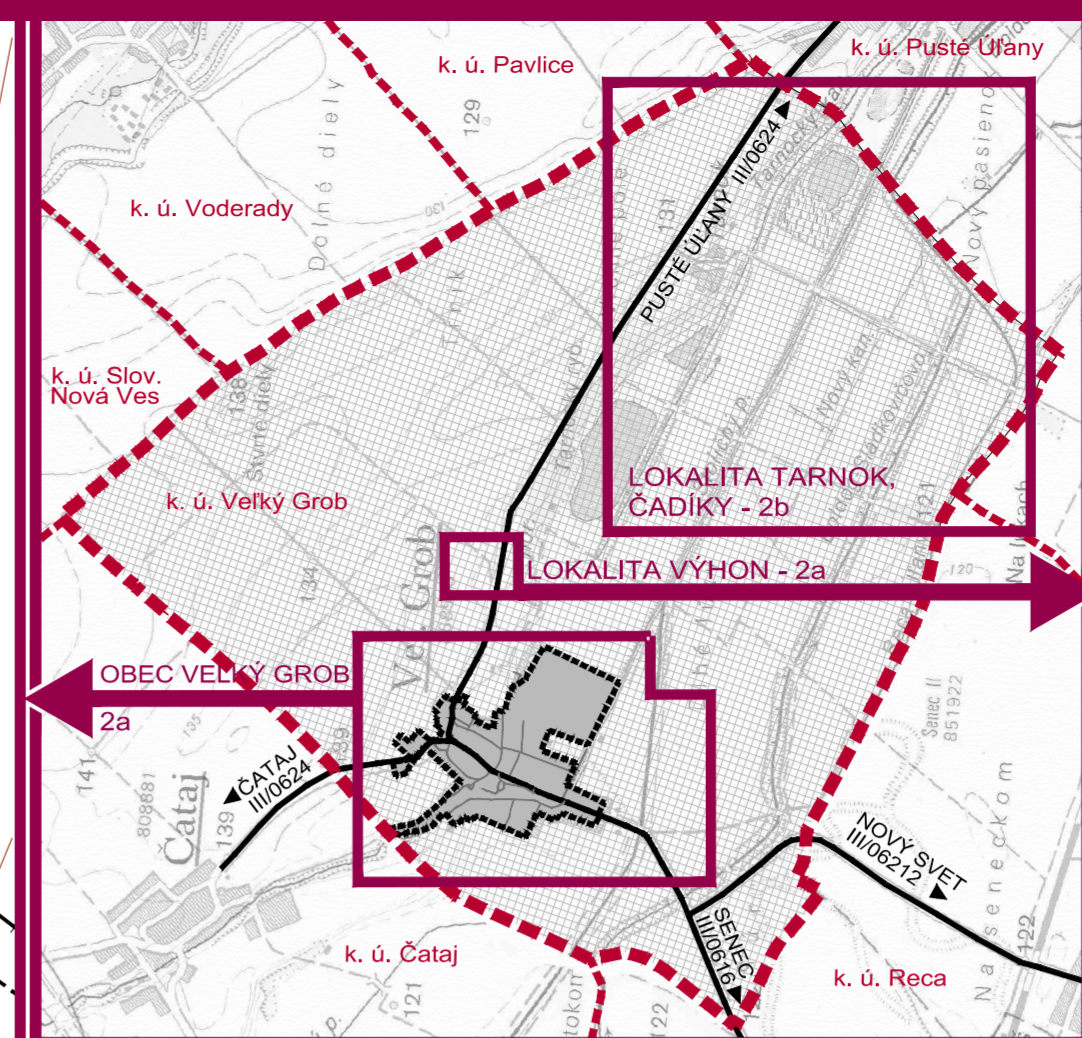
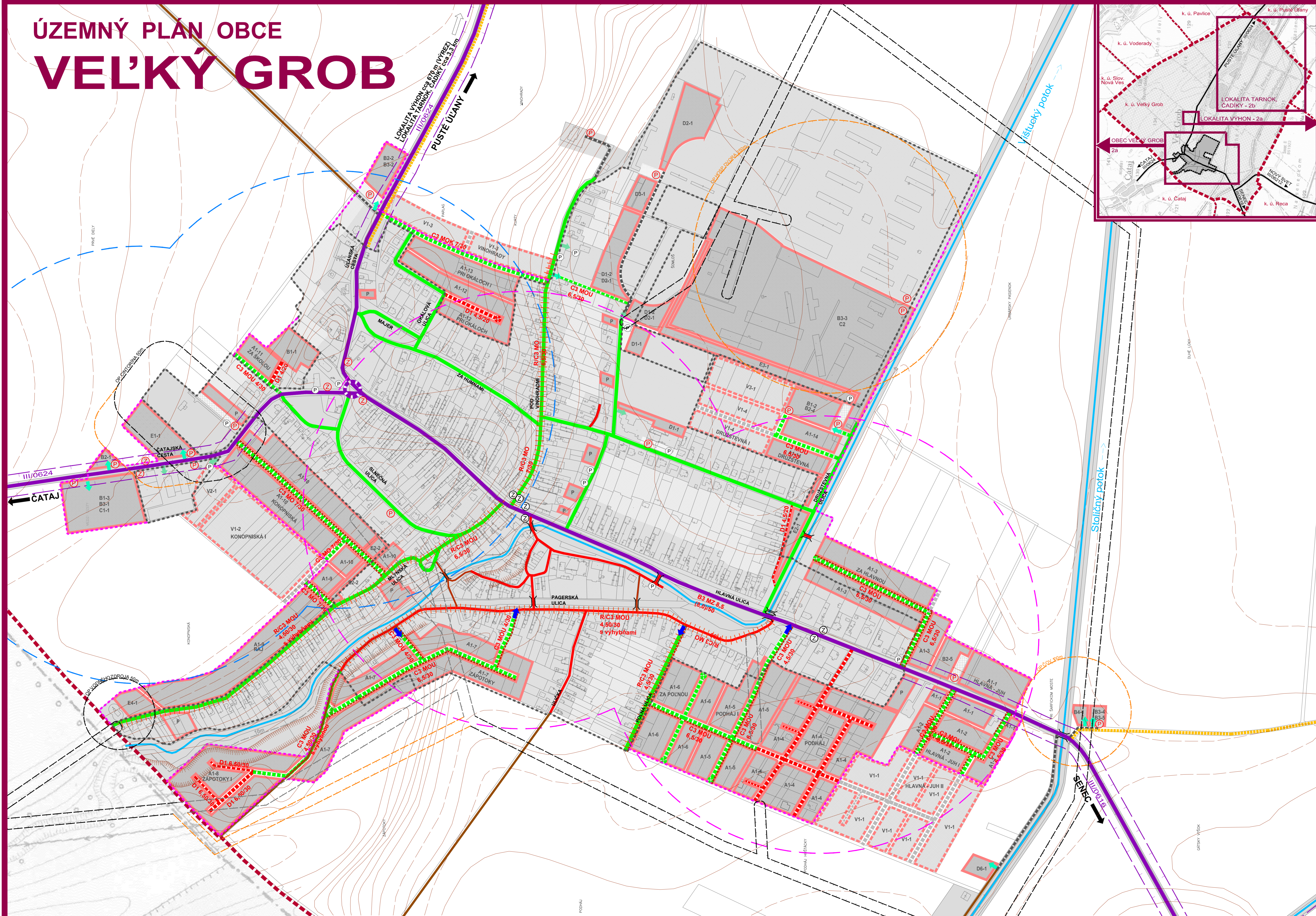


ÚZEMNÝ PLÁN OBCE
VEĽKÝ GROB
(VRÁTANE ZaD 1/2008, 1/2011)
KOMPLEXNÝ VÝKRES
PRIESTOROVÉHO USPORIADANIA A
FUNKČNÉHO VYUŽÍVANIA ÚZEMIA

M 1 : 5 000

OBJEDNÁVATEĽ: OBEC VEĽKÝ GROB
AUTOR: ING. ARCH. IVAN MÚRANICA
ING. ARCH. JÁN ŠPÁNIK
ING. ARCH. MONIKA DUDÁŠOVÁ
SPRACOVANÉ: 2001, 2008, 2011

ÚZEMNÝ PLÁN OBCE VEL'KÝ GROB



LEGENDA - Zed 2011 (AKTUALIZÁCIA 2011)

STAV	NAVRH	VÝHĽAD	OPIS
[Red dashed line]	[Red dashed line]	[Red dashed line]	HRANICA KATASTRÁLNEHO ÚZEMIA
[Black dashed line]	[Black dashed line]	[Black dashed line]	HRANICA ZASTAVANÉHO ÚZEMIA
[Grey box]	[Red dashed box]	[Red dashed box]	FUNKČNÉ PLOCHY
[Black arrow]	[Black arrow]	[Black arrow]	SMEROVANIE CIEST
[Purple line]	[Purple line]	[Purple line]	CESTA III. TRIEDY - ZBERNÁ KOMUNIKÁCIA - PRIETAH CESTY III. TRIEDY
[Purple circle]	[Purple circle]	[Purple circle]	KRUHOVÁ KRÍŽOVATKA
[Green line]	[Green line]	[Green line]	MIESTNA OBSLUŽNÁ KOMUNIKÁCIA
[Red dashed line]	[Red dashed line]	[Red dashed line]	MIESTNA KOMUNIKÁCIA UPOKOJENÁ D1
[Red dashed line]	[Red dashed line]	[Red dashed line]	KOMUNIKÁCIE PRE PEŠÍCH, CHODNÍKY D3
[Yellow dashed line]	[Yellow dashed line]	[Yellow dashed line]	PREDPOKLADANÁ MIESTNA CYKLOTRASA D2
[Black dashed line]	[Black dashed line]	[Black dashed line]	ÚČELOVÁ KOMUNIKÁCIA
[Brown dashed line]	[Brown dashed line]	[Brown dashed line]	POLNÉ CESTY SPEVNENÉ A NESPEVNENÉ
[Red dashed line]	[Red dashed line]	[Red dashed line]	OZNAČENIE FUNKČNEJ TRIEDY A KATEGÓRIE CESTY
[Red dashed line]	[Red dashed line]	[Red dashed line]	KOMUNIKÁCIE URČENÉ NA REKONŠTRUKCIU
[P in circle]	[P in circle]	[P in circle]	PARKOVISKO - STATICKÁ DOPRAVA
[Z in circle]	[Z in circle]	[Z in circle]	ZASTÁVKY HD
[Purple line]	[Purple line]	[Purple line]	IZOCHRONA ČASOVEJ DOSTUPNOSTI ZASTÁVOK HD (400 m)
[Purple line]	[Purple line]	[Purple line]	OCHRANNÉ PÁSMO CESTY III. TRIEDY (20m)
[Green arrow]	[Green arrow]	[Green arrow]	VSTUPY DO AREÁLOV
[Blue arrow]	[Blue arrow]	[Blue arrow]	JEDNOSMERNÁ PREMÁVKA
[Black line]	[Black line]	[Black line]	MOSTY
[Black line]	[Black line]	[Black line]	HRANICE OCHRANNÝCH PÁSIEM VŠETKÝCH DRUHOV
[Black line]	[Black line]	[Black line]	HRANICE OCHRANNÝCH PÁSIEM VŠETKÝCH DRUHOV NAVRHNUTÉ NA ZRUŠENIE

OBEC VEĽKÝ GROB
 SCHVAĽOVACIA DOLOŽKA :
 ÚZEMNÝ PLÁN OBCE VEĽKÝ GROB
 ZMENY A DOPLNKY 2011 (AKTUALIZÁCIA 2011)
 BOL SCHVAĽENÝ V OBECNOM ZASTUPITELSTVE
 DŇA 8.11.2012 UZN.Č. 24/2012 A JEHO ZÁVAZNÁ
 ČASŤ BOLA VYHLÁŠENÁ VZN. Č. 2/2012
 OPRAVĚNÁ OSOBA : VILIAM RIGO
 PODPIS :

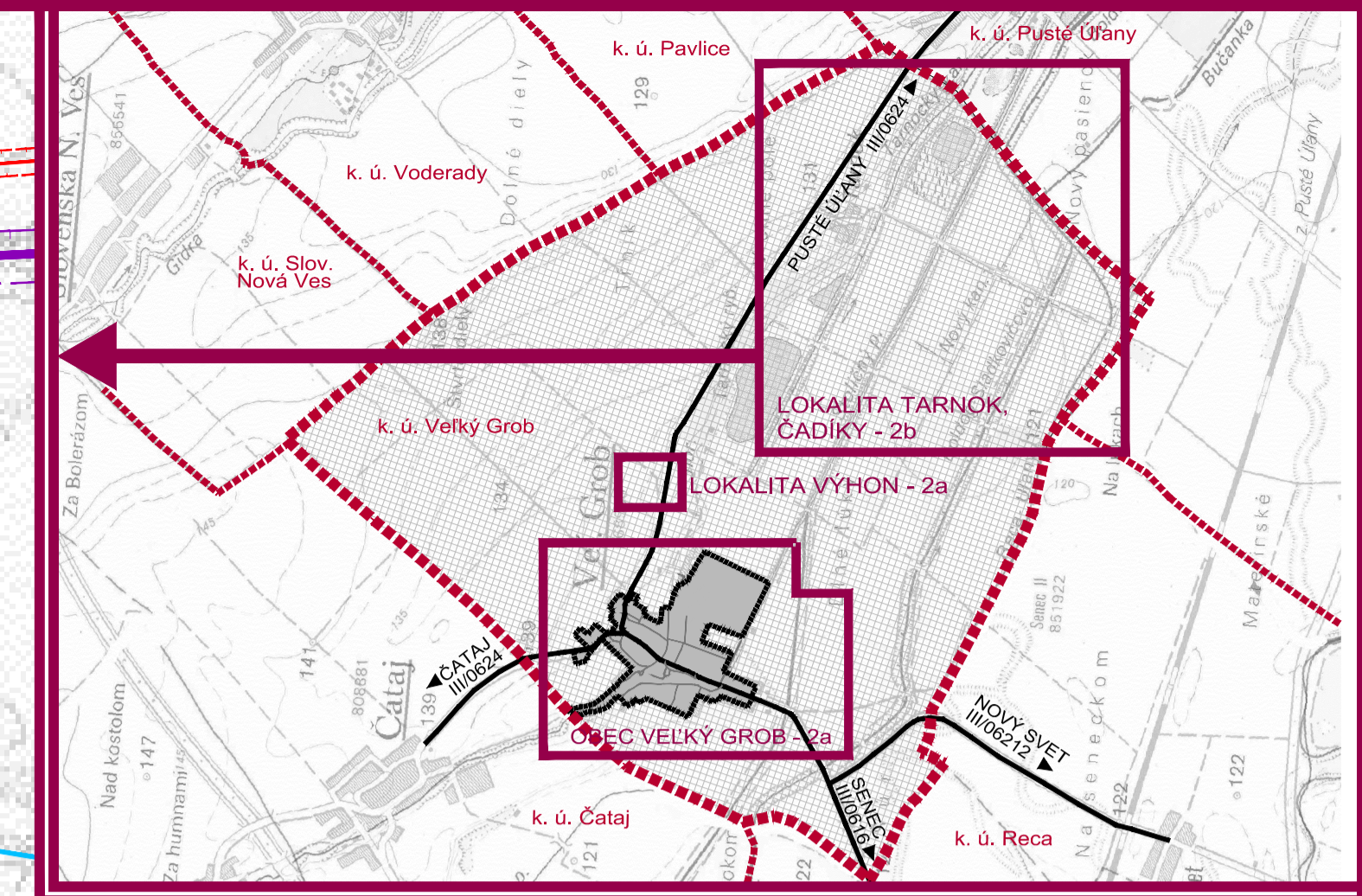
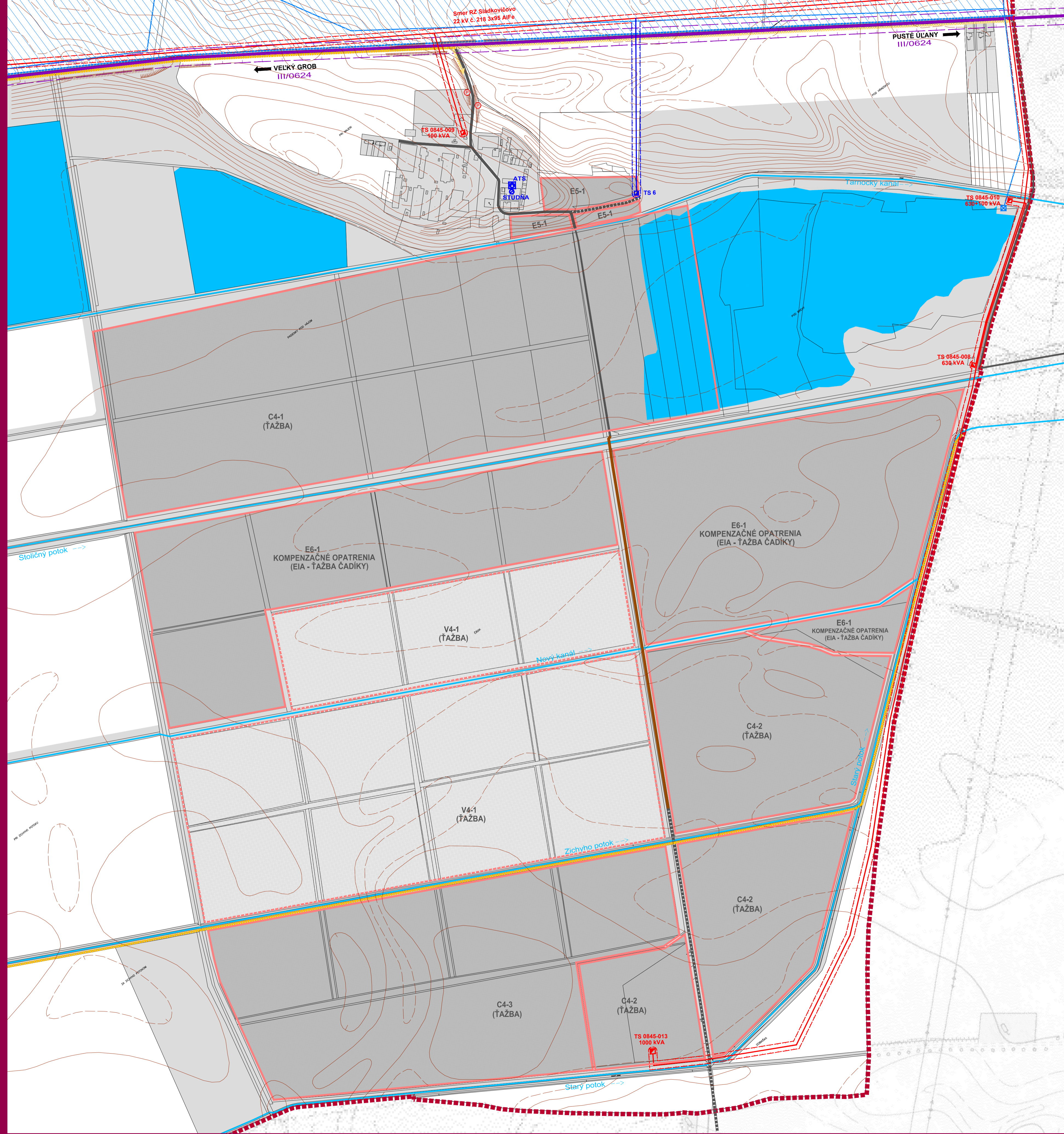
PEČIATKA :

ZMENY A DOPLNKY 2011 - ČISTOPIS
 ÚZEMNÝ PLÁN OBCE
VEĽKÝ GROB
 (AKTUALIZÁCIA 2011)

M 1 : 2 880

OBEDNÁVATEĽ: OBEC VEĽKÝ GROB
 HLAVNÝ RIŠITEĽ: ING. ARCH. EVA KRUPOVÁ
 VYPRACOVAL: BLANKA NOMILNEROVÁ
 SPRACOVANÉ: OKTOBER, 2012

ÚZEMNÝ PLÁN OBCE VEĽKÝ GROB



LEGENDA - ZaD 2011 (AKTUALIZÁCIA 2011)

STAV	NÁVRH	VÝHLAD	OPIS
[Red dashed line]	[Red dashed line]	[Red dashed line]	HRANICA KATASTRÁLNEHO ÚZEMIA
[Grey area]	[Red dashed line]	[Red dashed line]	FUNKČNÉ PLOCHY
[Purple line]	[Purple line]	[Purple line]	CESTA III. TRIEDY - ZBERNÁ KOMUNIKÁCIA - PRIETIAH CESTY III. TRIEDY
[Purple line]	[Purple line]	[Purple line]	OCHRANNÉ PÁSMO CESTY
[Yellow arrow]	[Yellow arrow]	[Yellow arrow]	PREDPOKLADANÁ MIESTNA CYKLOTRASA D2
[Black line]	[Black line]	[Black line]	ÚČELOVÁ KOMUNIKÁCIA
[Brown line]	[Brown line]	[Brown line]	POLNÉ CESTY SPEVNENÉ A NESPEVNENÉ
[Circle with P]	[Circle with P]	[Circle with P]	PARKOVISKO - STATICKÁ DOPRAVA
[Square with ATC]	[Square with ATC]	[Square with ATC]	VODOVODNÁ ČERPACIA STANICA
[Circle with T]	[Circle with T]	[Circle with T]	STUDŇA
[Blue rectangle]	[Blue rectangle]	[Blue rectangle]	ZÁVLAHY
[Blue rectangle]	[Blue rectangle]	[Blue rectangle]	ZÁVLAHOVÉ POTRUBIE
[Blue square]	[Blue square]	[Blue square]	ZÁVLAHOVÁ ČERPACIA STANICA
[Red line]	[Red line]	[Red line]	VZDUŠNÉ VEDENIE ELEKTRICKEJ ENERGIE - 22 KV
[Red square]	[Red square]	[Red square]	TRANSFORMAČNÁ STANICA 22/0,42 KV
[Red dashed line]	[Red dashed line]	[Red dashed line]	HRANICA OCHRANNÉHO PÁSMA VZDUŠNÉHO VEDENIA EL. ENERGIE
[Blue square]	[Blue square]	[Blue square]	NAVROVANÁ TRANSFORMAČNÁ STANICA 22/0,4 KV

OBEC VEĽKÝ GROB
SCHVAĽOVACIA DOLOŽKA :
ÚZEMNÝ PLÁN OBCE VEĽKÝ GROB
ZMENY A DOPLNKY 2011 (AKTUALIZÁCIA 2011)
 BOL SCHVAĽENÝ V OBCENOM ZASTUPITELSTVE
 DŇA 8.11.2012 UZN.Č. 24/2012 A JEHO ZÁVÄZNA
 ČASŤ BOLA VYHLÁSENÁ VZN. Č. 2/2012
 OPRAVNENÁ OSOBA : VILIAM RIGO
 PODPIS :

PEČIATKA :

ZMENY A DOPLNKY 2011 - ČISTOPIS
ÚZEMNÝ PLÁN OBCE
VEĽKÝ GROB
 (AKTUALIZÁCIA 2011)

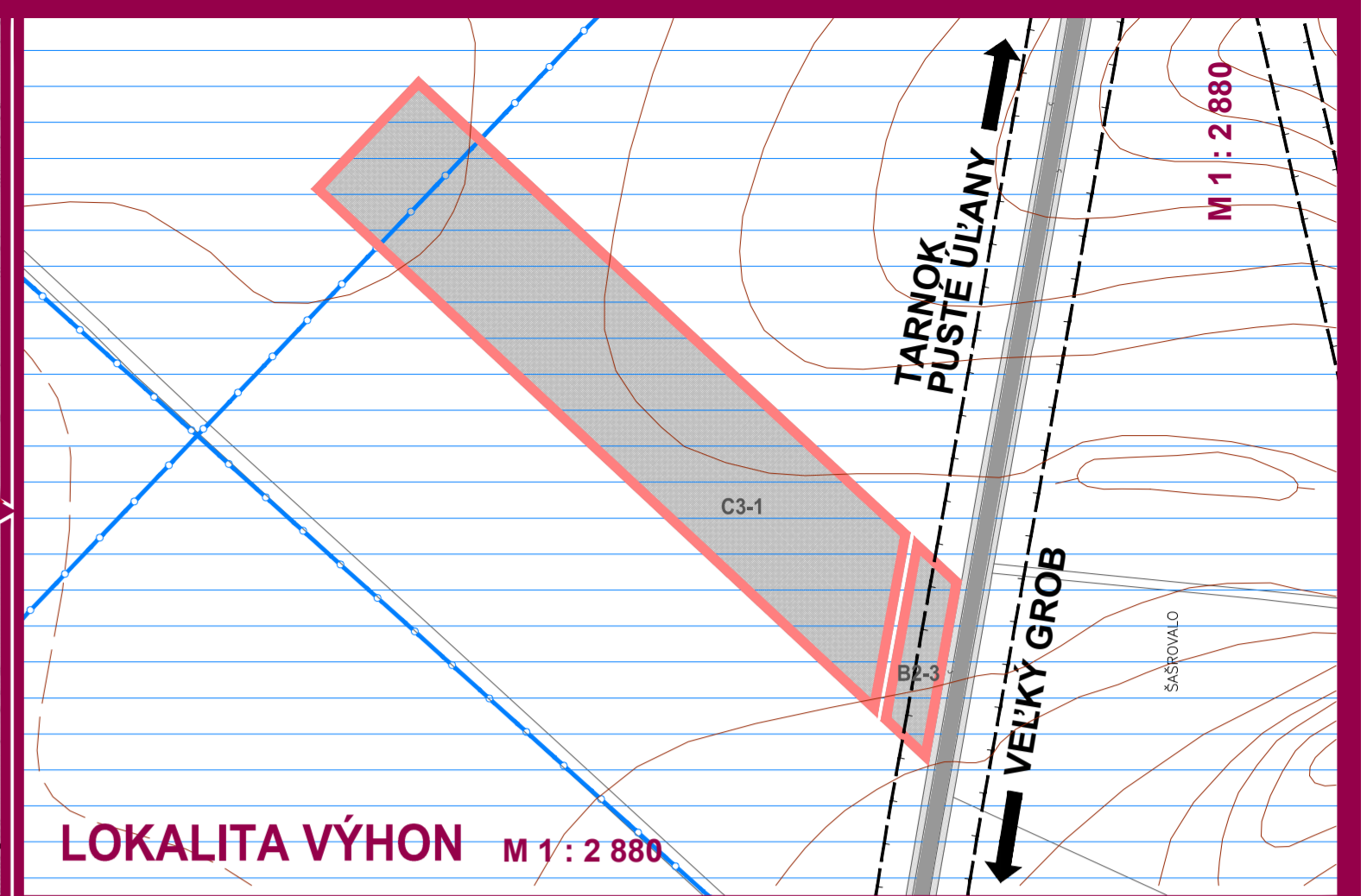
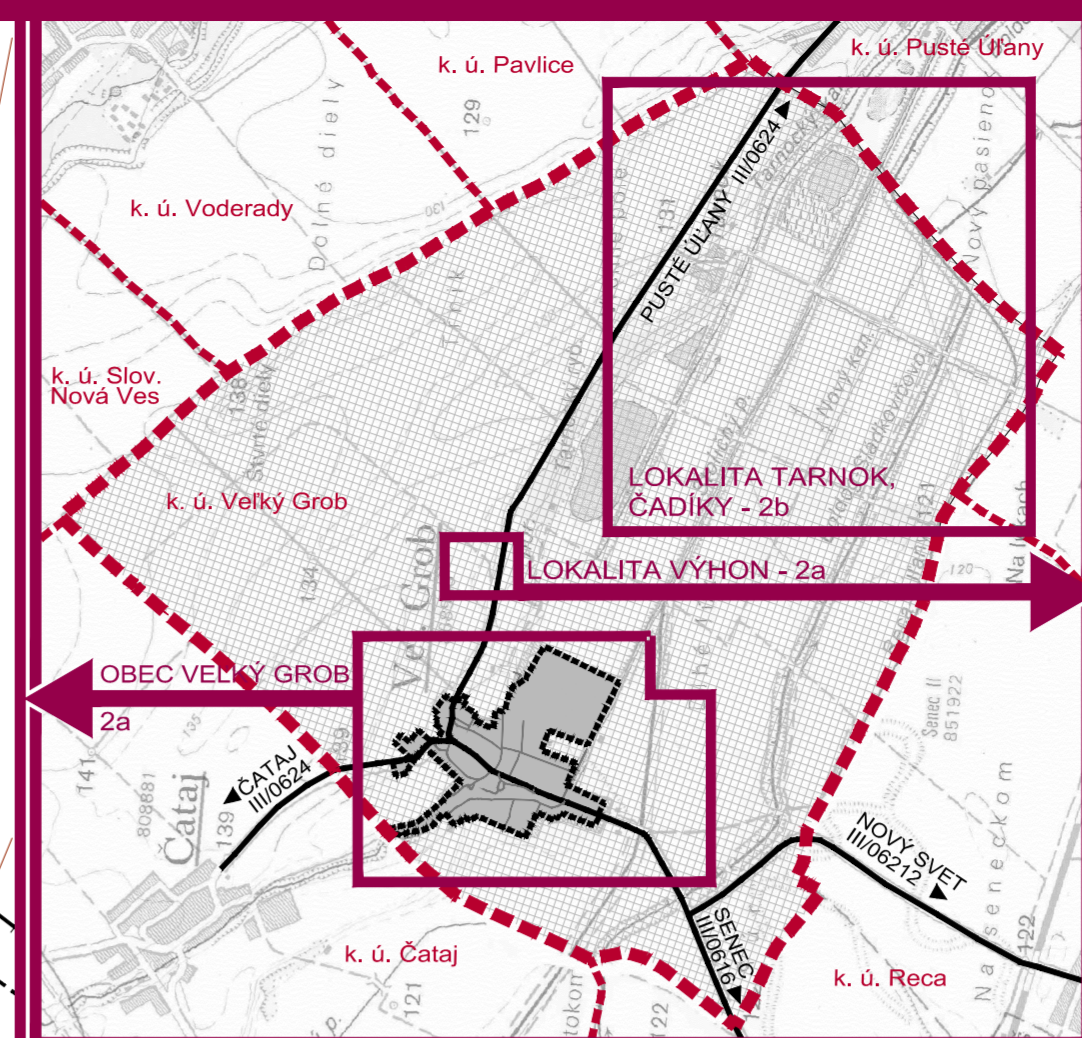
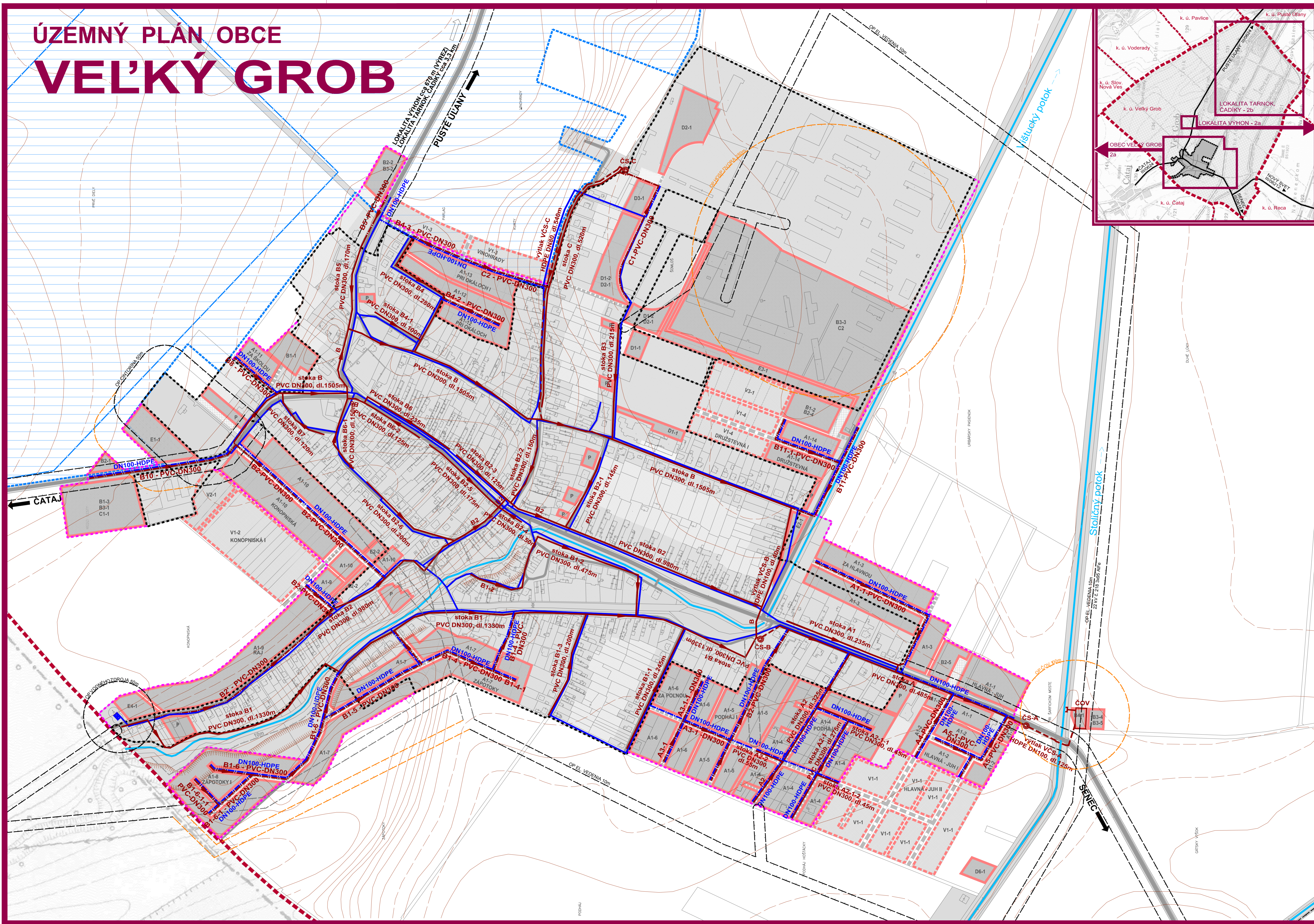


VÝKRES RIŠENIA VEREJNÉHO DOPRAVNÉHO VYBAVENIA
 VÝKRES RIŠENIA VEREJNÉHO TECHNICKÉHO VYBAVENIA
 ENERGETIKA A TELEKOMUNIKÁCIE
 VODNÉ HOSPODÁRSTVO

OBJEDNÁVATEĽ: OBEC VEĽKÝ GROB
 HLAVNÝ RIŠITEĽ: ING. ARCH. EVA KRUPOVÁ
 VYPRACOVAL: BLANKA NOMILNEROVÁ, MARIÁN NOMILNER,
 ING. JÁN ŠPRINKA, ING. JOZEF KÖPPL
 SPRACOVANÉ: OKTÓBER, 2012

M 1 : 5 000

ÚZEMNÝ PLÁN OBCE VELKÝ GROB



LEGENDA - Zed 2011 (AKTUALIZÁCIA 2011)

STAV	NÁVRH	VÝHĽAD	HRANICA KATASTRÁLNEHO ÚZEMIA
[Symbol]	[Symbol]	[Symbol]	HRANICA ZASTAVANÉHO ÚZEMIA
[Symbol]	[Symbol]	[Symbol]	FUNKČNÉ PLOCHY
[Symbol]	[Symbol]	[Symbol]	CESTY III. TRIEDY, MIESTNE A ÚČELOVÉ KOMUNIKÁCIE
[Symbol]	[Symbol]	[Symbol]	SMEROVANIE CIEST
[Symbol]	[Symbol]	[Symbol]	VODOVOD
[Symbol]	[Symbol]	[Symbol]	VODNÝ ZDROJ A ČERPACIA STANICA
[Symbol]	[Symbol]	[Symbol]	KANALIZÁCIA SPLAŠKOVÁ GRAVITÁČNA - VYPROJEKTOVANÁ
[Symbol]	[Symbol]	[Symbol]	KANALIZÁCIA SPLAŠKOVÁ GRAVITÁČNA - NAVRHOVANÁ
[Symbol]	[Symbol]	[Symbol]	KANALIZÁCIA SPLAŠKOVÁ TLAKOVÁ
[Symbol]	[Symbol]	[Symbol]	ČERPACIA STANICA SPLAŠKOVÝCH VÔD
[Symbol]	[Symbol]	[Symbol]	ČISTIČKA ODPADOVÝCH VÔD
[Symbol]	[Symbol]	[Symbol]	VÝUSTNÝ OBJEKT
[Symbol]	[Symbol]	[Symbol]	ZÁVLAHY
[Symbol]	[Symbol]	[Symbol]	ZÁVLAHOVÉ POTRUBIE
[Symbol]	[Symbol]	[Symbol]	HRANICE OCHRANNÝCH PÁSIEM VŠETKÝCH DRUHOV
[Symbol]	[Symbol]	[Symbol]	HRANICE OCHRANNÝCH PÁSIEM VŠETKÝCH DRUHOV NAVRHNUTE NA ZRUŠENIE

OBEC VEĽKÝ GROB
 SCHVALOVACIA DOLOŽKA :
 ÚZEMNÝ PLÁN OBCE VEĽKÝ GROB
 ZMENY A DOPLNKY 2011 (AKTUALIZÁCIA 2011)
 BOL SCHVÁLENÝ V OBECNOM ZASTUPITELSTVE
 DŇA 8.11.2012 UZN.Č. 24/2012 A JEHO ZÁVAZNÁ
 ČASŤ BOLA VYHLÁSENÁ VZN. Č. 2/2012
 OPRAVENÁ OSOBA : VILIAM RIGO
 PODPIS :

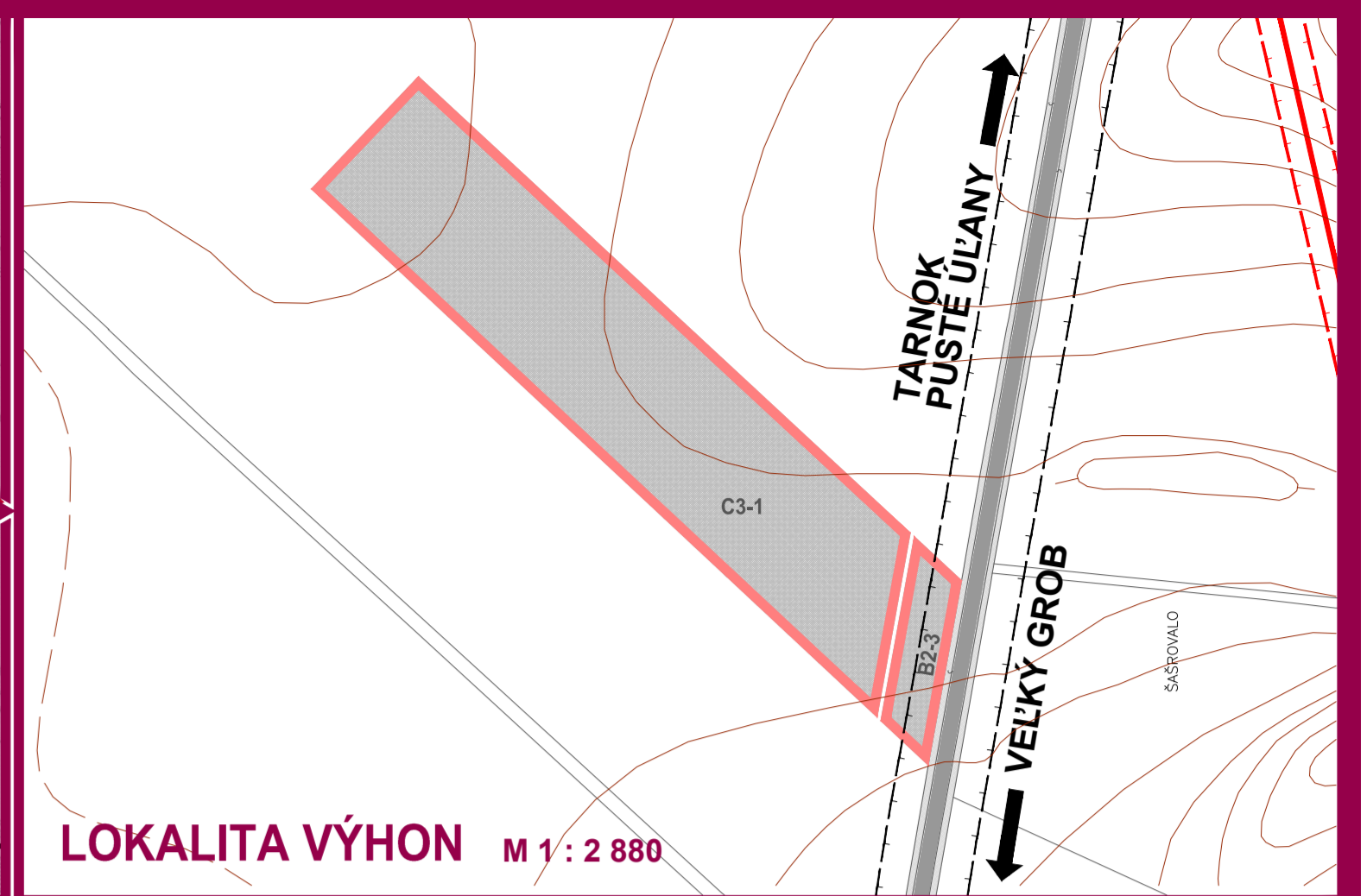
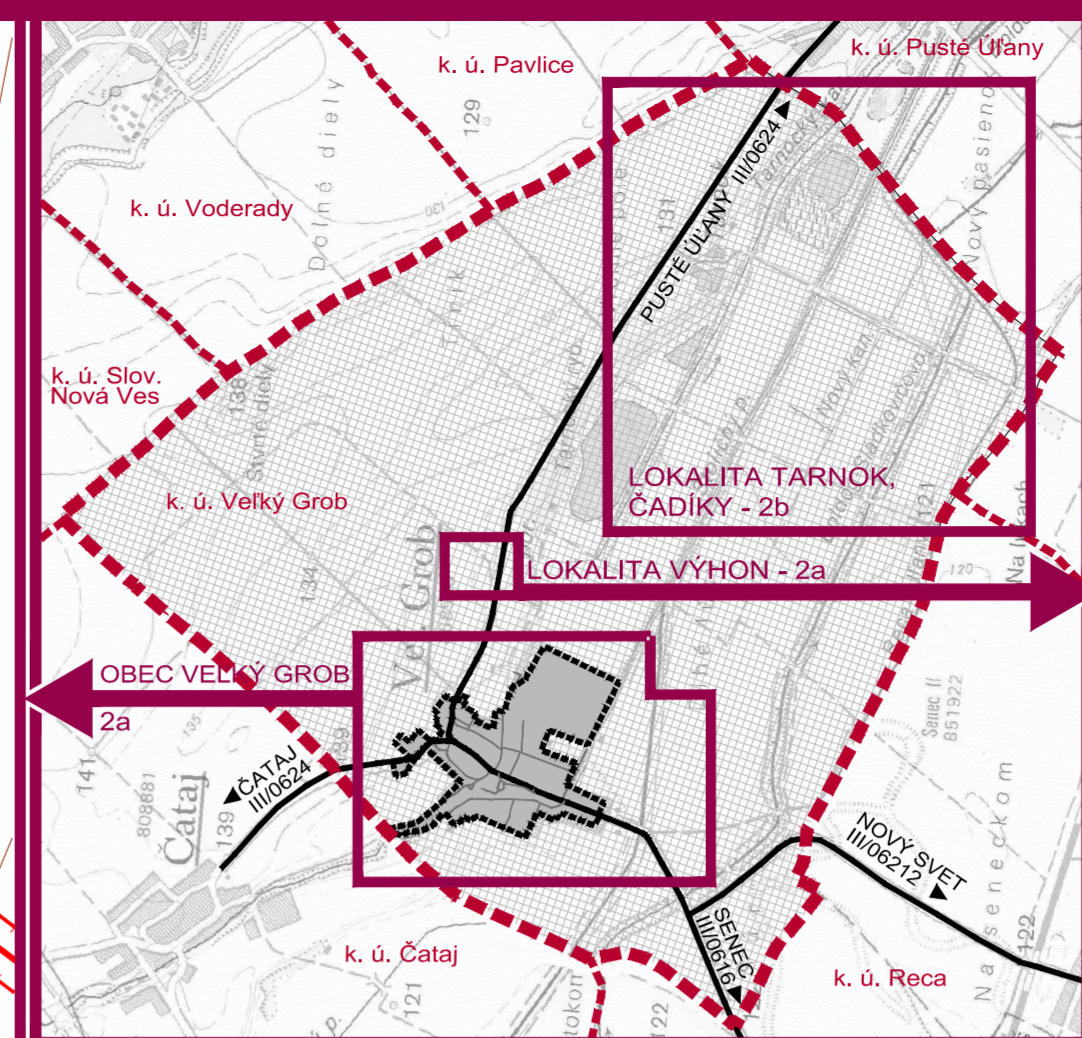
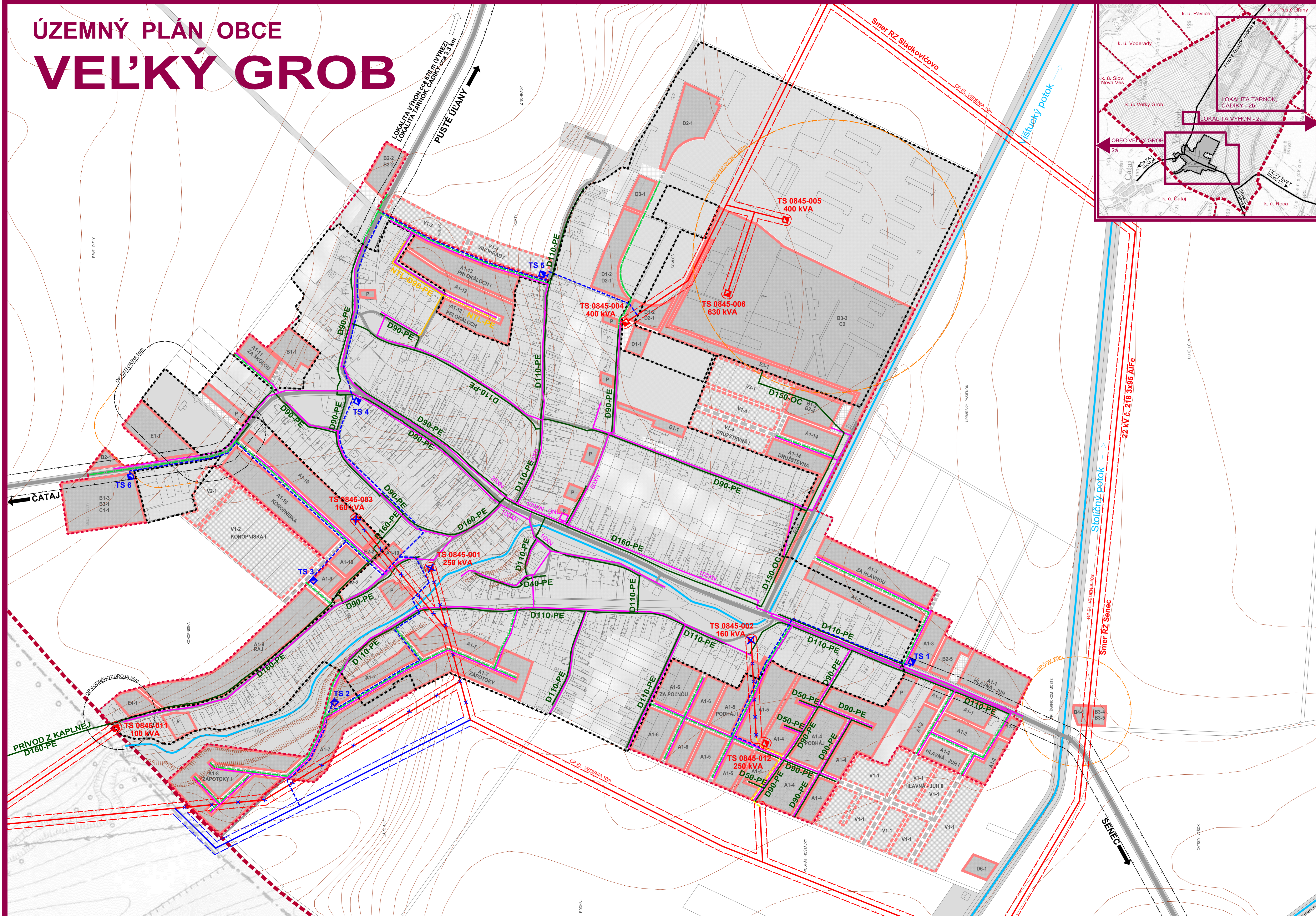
PEČIATKA :

ZMENY A DOPLNKY 2011 - ČISTOPIS
 ÚZEMNÝ PLÁN OBCE
VEĽKÝ GROB
 (AKTUALIZÁCIA 2011)
 VÝKRES RIŠENIA VEREJNÉHO
 TECHNICKÉHO VYBAVENIA
 VODNÉ HOSPODÁRSTVO

M 1 : 2 880

OBJEDNÁVATEĽ: OBEC VEĽKÝ GROB
 HLAVNÝ RIŠITEĽ: ING. ARCH. EVA KRUPOVÁ
 VYPRACOVAL: ING. JÁN ŠPRINKA
 SPRACOVANÉ: OKTOBER, 2012

ÚZEMNÝ PLÁN OBCE VEĽKÝ GROB



LEGENDA - ZAD 2011 (AKTUALIZÁCIA 2011)

STAV	NÁVRH	VÝHĽAD	OPIS
[Red dashed line]	[Red dashed line]	[Red dashed line]	HRANICA KATASTRÁLNEHO ÚZEMIA
[Black dashed line]	[Black dashed line]	[Black dashed line]	HRANICA ZASTAVANÉHO ÚZEMIA
[Grey fill]	[Red dashed line]	[Red dashed line]	FUNKČNÉ PLOCHY
[Black dashed line]	[Black dashed line]	[Black dashed line]	CESTY III. TRIEDY, MIESTNE A ÚČELOVÉ KOMUNIKÁCIE
[Black arrow]	[Black arrow]	[Black arrow]	SMEROVANIE CIEST
[Red line]	[Red line]	[Red line]	VZDUŠNÉ VEDENIE ELEKTRICKEJ ENERGIE - 22 kV
[Red square]	[Red square]	[Red square]	TRANSFORMAČNÁ STANICA 22/0.42 kV
[Red dashed line]	[Red dashed line]	[Red dashed line]	HRANICA OCHRANNÉHO PÁSMA VZDUŠNEHO VEDENIA EL. ENERGIE
[Red dashed line]	[Red dashed line]	[Red dashed line]	VZDUŠNÉ VEDENIE ELEKTRICKEJ ENERGIE - 22 kV URČENÉ NA DEMONTÁŽ
[Red dashed line]	[Red dashed line]	[Red dashed line]	TRANSFORMAČNÁ STANICA 22/0.4 kV URČENÁ NA DEMONTÁŽ
[Red dashed line]	[Red dashed line]	[Red dashed line]	NAVROHOVANÁ TRANSFORMAČNÁ STANICA 22/0.4 kV
[Yellow dashed line]	[Yellow dashed line]	[Yellow dashed line]	KÁBLOVÉ VEDENIE ELEKTRICKEJ ENERGIE - 22 kV
[Green dashed line]	[Green dashed line]	[Green dashed line]	STL PLYNOVOD
[Yellow dashed line]	[Yellow dashed line]	[Yellow dashed line]	NTL PLYNOVOD
[Blue dashed line]	[Blue dashed line]	[Blue dashed line]	NÁVRH EKS
[Black dashed line]	[Black dashed line]	[Black dashed line]	HRANICE OCHRANNÝCH PÁSIEM VŠETÝCH DRUHOV
[Black dashed line]	[Black dashed line]	[Black dashed line]	HRANICE OCHRANNÝCH PÁSIEM VŠETÝCH DRUHOV NAVRHNUTE NA ZRUŠENIE

OBEC VEĽKÝ GROB
 SCHVALOVACIA DOLOŽKA :
 ÚZEMNÝ PLÁN OBCE VEĽKÝ GROB
 ZMENY A DOPLNKY 2011 (AKTUALIZÁCIA 2011)
 BOL SCHVAĽENÝ V OBECNOM ZASTUPITELSTVE
 DŇA 8.11.2012 UZN.Č. 24/2012 A JEHO ZÁVÄZNÁ
 ČASŤ BOLA VYHLÁŠENÁ VZN. Č. 2/2012
 OPRAVĚNÁ OSOBA : VILIAM RIGO
 PODPIS :

PEČIATKA :

ZMENY A DOPLNKY 2011 - ČISTOPIS
 ÚZEMNÝ PLÁN OBCE
VEĽKÝ GROB (AKTUALIZÁCIA 2011)
 VÝKRES RIŠIEŠTEĽ: ING. ARCH. EVA KRUPOVÁ
 TECHNICKÉHO VYBAVENIA
 ENERGETIKA A TELEKOMUNIKÁCIE

OBEDNÁVATEĽ: OBEC VEĽKÝ GROB
 HLAVNÝ RIŠIEŠTEĽ: ING. ARCH. EVA KRUPOVÁ
 VYPRACOVAL: MARIÁN NOMILNER,
 ING. JÁN ŠPRINKA, ING. JOZEF KÖPPL
 SPRACOVANÉ: OKTÓBER, 2012

M 1 : 2 880

ÚZEMNÝ PLÁN OBCE VEĽKÝ GROB

k. ú. Slovenská N. Ves

k. ú. Voderady

k. ú. Čataj

k. ú. Pavlice

k. ú. Pusté Úľany

k. ú. Reča

LEGENDA SKŠ:

STAV	NÁVRH	OPIS
[Symbol]	[Symbol]	HRANICA KATASTRÁLNEHO ÚZEMIA
[Symbol]	[Symbol]	HRANICA KATASTRÁLNYCH ÚZEMÍ SUSEDNÝCH OBČÍ
[Symbol]	[Symbol]	HRANICA ZASTAVANÉHO ÚZEMIA
[Symbol]	[Symbol]	HRANICA BPEJ A JEJ ČÍSLISKUPINA
[Symbol]	[Symbol]	NELESNÁ DREVINOVÁ VEGETÁCIA
[Symbol]	[Symbol]	VEREJNÁ ZELEN, PARKY, CINTORINY
[Symbol]	[Symbol]	LÍNOVÁ ZELEN, ALIEJE
[Symbol]	[Symbol]	ZÁHRADY
[Symbol]	[Symbol]	ORNÁ PÓDA 4 NALEPŠÍCH BPEJ
[Symbol]	[Symbol]	ORNÁ PÓDA OSTATNÝCH BPEJ
[Symbol]	[Symbol]	ZASTAVANÉ PLOCHY BÝVANIA - RODINNÉ DOMY
[Symbol]	[Symbol]	ZASTAVANÉ PLOCHY BÝVANIA - BYTOVÉ DOMY
[Symbol]	[Symbol]	PLOCHY ŠPORTOVÝCH ZARIADENÍ A REKREÁCIE
[Symbol]	[Symbol]	PLOCHY OBČIANSKEJ VYBAVENOSTI
[Symbol]	[Symbol]	PLOCHY SLUŽIEB, SKLADOV A VÝROBY
[Symbol]	[Symbol]	DOPRAVNÉ PLOCHY A KOMUNIKÁCIE
[Symbol]	[Symbol]	VODNÉ PLOCHY A TOKY
[Symbol]	[Symbol]	ZÁVLAHY

LEGENDA STRESOVÉ FAKTORY:

STAV	NÁVRH	OPIS
[Symbol]	[Symbol]	DOPRAVNÉ PLOCHY A KOMUNIKÁCIE
[Symbol]	[Symbol]	ORNÁ PÓDA 4 NALEPŠÍCH BPEJ
[Symbol]	[Symbol]	KORIDORY INŽINERSKÝCH SIETÍ
[Symbol]	[Symbol]	SEKUNDÁRNE
[Symbol]	[Symbol]	ÚZEMIE ZASIAHNUTÉ HLIKOM Z CESTY II/0024 A II/0016
[Symbol]	[Symbol]	OCHRANÉ PÁSMA VŠETKÝCH DRUHOV
[Symbol]	[Symbol]	HRANICA ZASTAVANÉHO ÚZEMIA K ROKU 1990

ÚSES

PRÍEMET RÚSES OKRESU GALANTA

[Symbol]	[Symbol]	BIOCENTRUM NADREGIONÁLNEHO VÝZNAMU - ÚJANSKÁ MOKRAĎ
[Symbol]	[Symbol]	BIOKORIDOR REGIONÁLNEHO VÝZNAMU - STOLČNÝ POTOK

NÁVRH PRVKOV MÚSES

[Symbol]	[Symbol]	BIOKORIDOR MIESTNEHO VÝZNAMU - ČATAJSKÝ POTOK, VIŠŤUCKÝ POTOK
[Symbol]	[Symbol]	INTERAKČNÝ PRVOK PLOŠNÝ
[Symbol]	[Symbol]	INTERAKČNÝ PRVOK LÍNOVÝ
[Symbol]	[Symbol]	LÍNOVÁ ZELEN PODOOCHRANÁ

NÁVRHY OCHRANNÉ

STAV	NÁVRH	OPIS
[Symbol]	[Symbol]	GENOFONDOVÉ PLOCHA TARŇOK (vodné plochy, lesné porasty a t.p.)
[Symbol]	[Symbol]	HRANICA CHRÁNENÉHO VŤAČIEHO ÚZEMIA ÚJANSKÁ MOKRAĎ

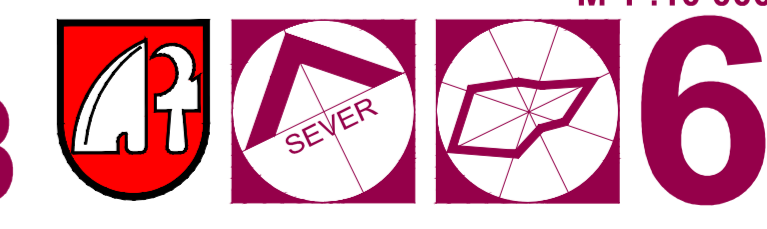
EKOSTABILIZÁČNÉ PLOCHY

[Symbol]	[Symbol]	NELESNÁ DREVINOVÁ VEGETÁCIA
[Symbol]	[Symbol]	VEREJNÁ ZELEN, CINTORINY
[Symbol]	[Symbol]	TRVALÉ TRÁVNE PORASTY
[Symbol]	[Symbol]	VODNÉ TOKY A PLOCHY
[Symbol]	[Symbol]	REKULTIVÁCIA SKLÁDKY
[Symbol]	[Symbol]	ELIMINÁCIA STRESOVÝCH FAKTOROV
[Symbol]	[Symbol]	ZVÝŠENIE EKOLOGICKEJ STABILITY

OBEC VEĽKÝ GROB
SCHVALOVACIA DOLOŽKA :
ÚZEMNÝ PLÁN OBCE VEĽKÝ GROB
ZMENY A DOPLNKY 2011 (AKTUALIZÁCIA 2011)
BOL SCHVÁLENÝ V OBCENOM ZASTUPITELSTVE
DNA 8.11.2012 ÚZN.Č. 24/2012 A JEHO ZÁVÄZNÁ
ČASŤ BOLA VYHLÁSENÁ VZN. Č. 3/2012
OPRAVĚNÁ OSOBA : VILIAM RIGO
PODPIS :

PEČIATKA :

ZMENY A DOPLNKY 2011 - ČISTOPIS
ÚZEMNÝ PLÁN OBCE VEĽKÝ GROB
(AKTUALIZÁCIA 2011)

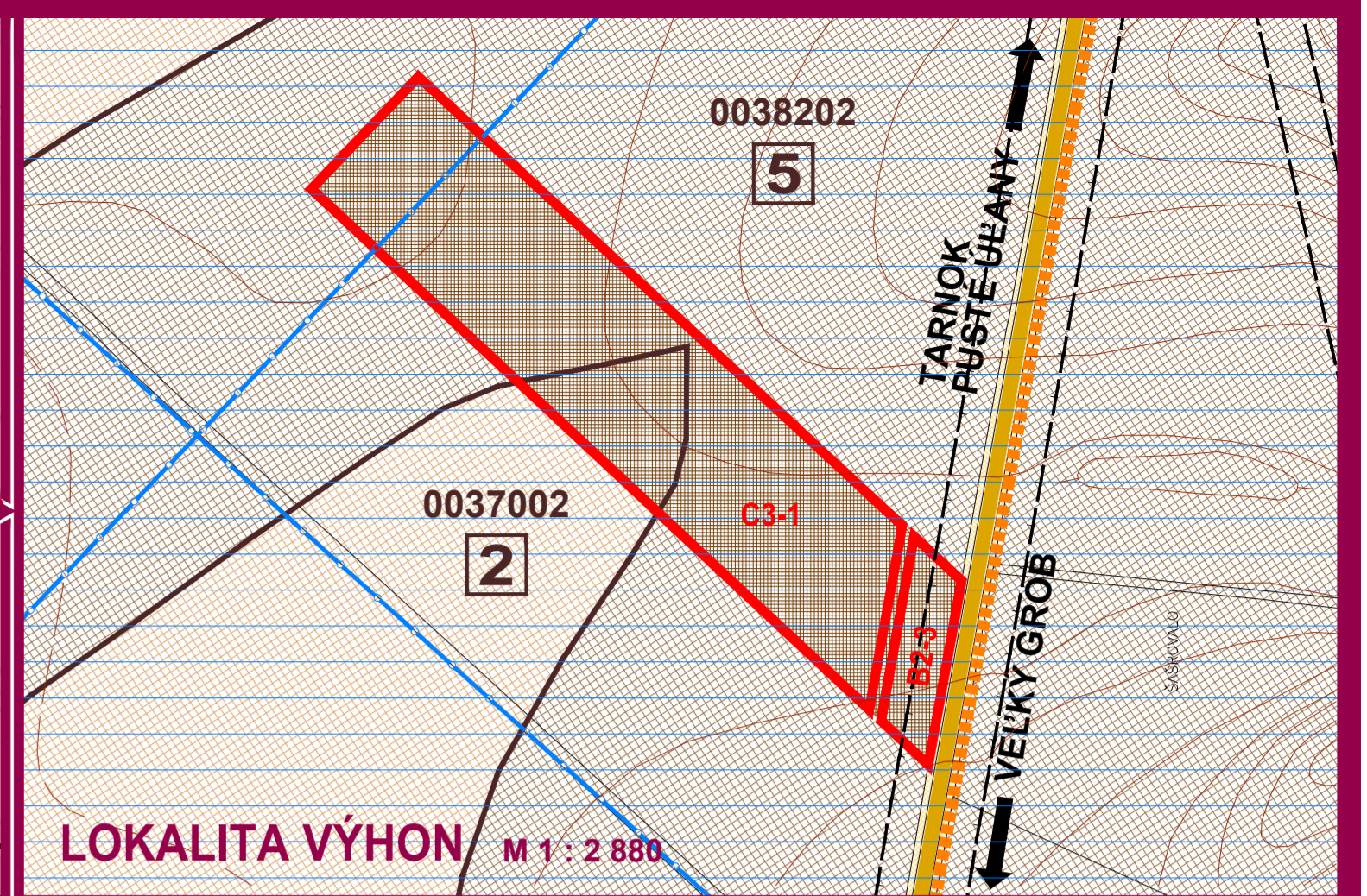
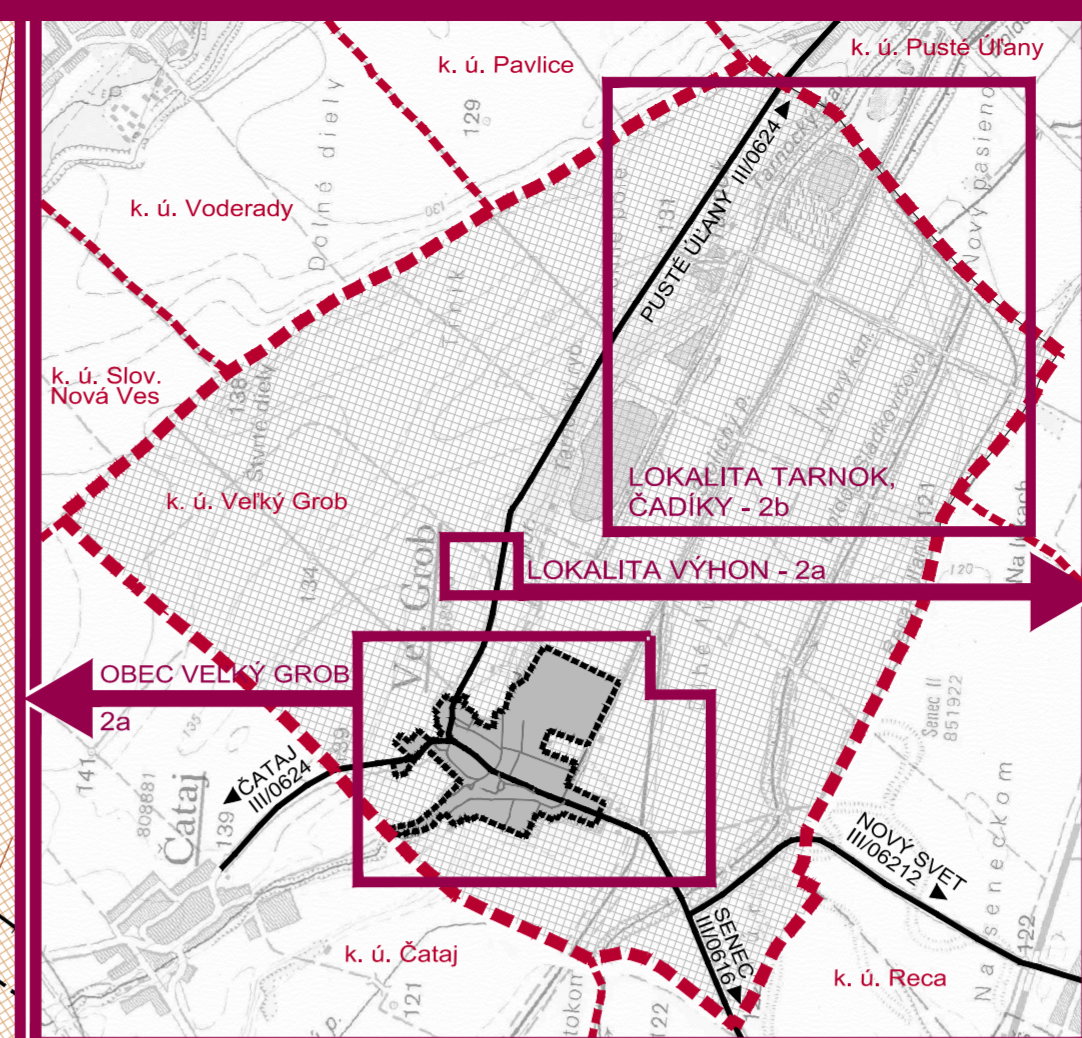
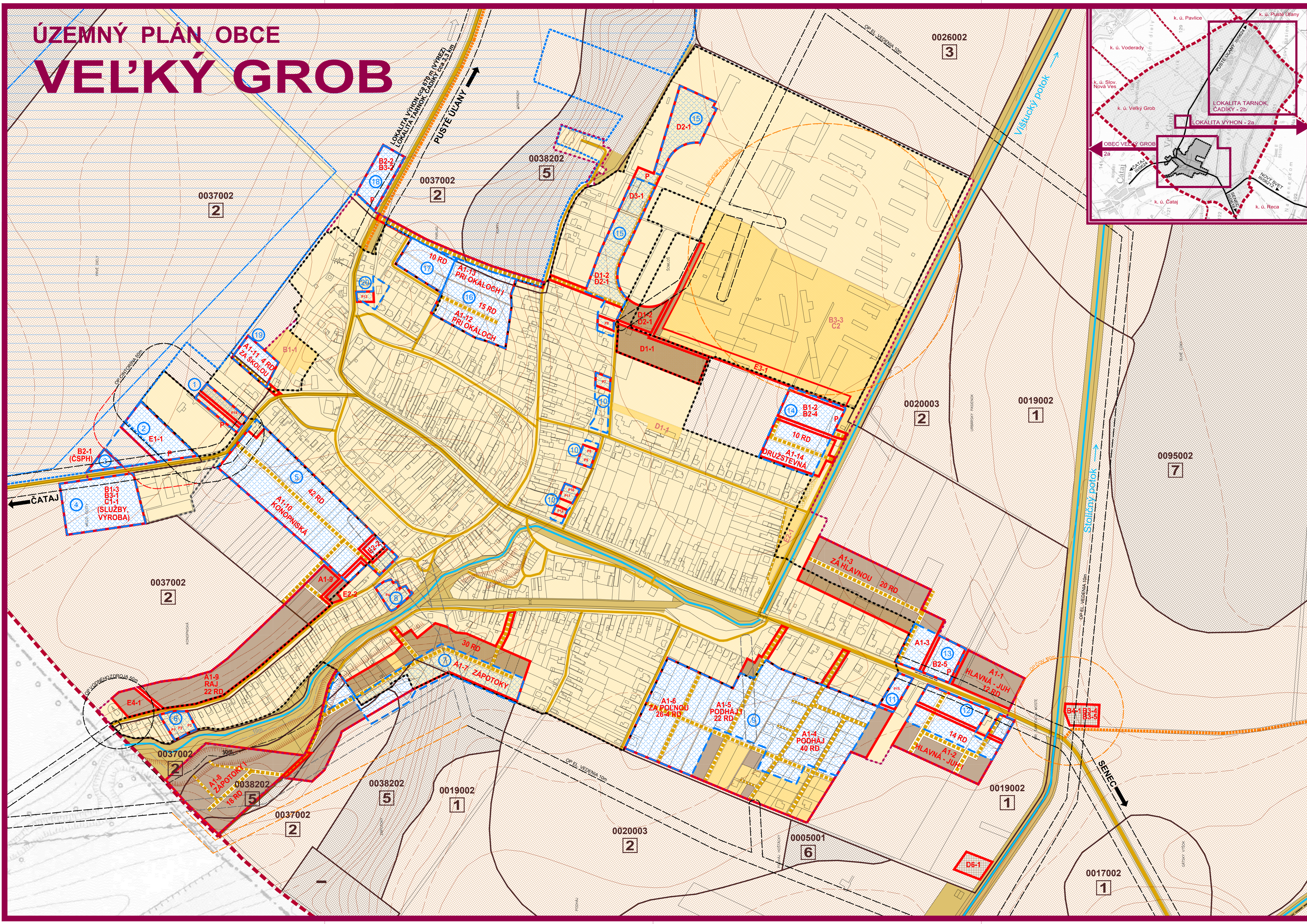


VÝKRES OCHRANY PRÍRODY,
 TVORBY KRAJINY A ÚSES

OBJEDNÁVATEĽ: OBEC VEĽKÝ GROB
 HLAVNÝ RIEŠITEĽ: ING. ARCH. EVA KRUPOVÁ
 VYPRACOVAL: ING. ARCH. EVA KRUPOVÁ
 SPRACOVANÉ: OKTÓBER, 2012

M 1 : 10 000

ÚZEMNÝ PLÁN OBCE VELKÝ GROB



LEGENDA - ZaD 2011 (AKTUALIZÁCIA 2011)

STAV	NAVRH	VÝHĽAD	HRANICA KATASTRÁLNEHO ÚZEMIA
[Symbol]	[Symbol]	[Symbol]	HRANICA ZASTAVANÉHO ÚZEMIA K 1.1.1990
[Symbol]	[Symbol]	[Symbol]	HRANICA ROZVOJOVÝCH LOKALÍT (ZaD 2011 - AKTUALIZÁCIA)
[Symbol]	[Symbol]	[Symbol]	OZNACENIE ROZVOJOVÝCH LOKALÍT (ZaD 2011 - AKTUALIZÁCIA)
[Symbol]	[Symbol]	[Symbol]	FUNKČNÉ A NEFUNKČNÉ PLOCHY V ZASTAVANOM ÚZEMÍ
[Symbol]	[Symbol]	[Symbol]	HRANICA LOKALÍT S VYDANÝM SÚHLASOM NA ZÁBER PP (ÚPN 2001, ZAD 1/2008, ZAD 1/2011)
[Symbol]	[Symbol]	[Symbol]	OZNACENIE ZÁMEROV S VYDANÝM SÚHLASOM NA ZÁBER PP (ÚPN 2001, ZAD 1/2008, ZAD 1/2011)
[Symbol]	[Symbol]	[Symbol]	PLOCHY PREDPOKLADANÉHO ODŇATIA POĽNOHOSP. PÓDY (ZaD 2011 - AKTUALIZÁCIA)
[Symbol]	[Symbol]	[Symbol]	PLOCHY NAVRHOVANÉ NA ZMENU FUNKCIE BEZ PREDPOKLADANÉHO ODŇATIA POĽNOHOSP. PÓDY
[Symbol]	[Symbol]	[Symbol]	CESTY I. A III. TRIEDY, MIESTNE A ÚČELOVÉ KOMUNIKÁCIE
[Symbol]	[Symbol]	[Symbol]	PLOCHY PREDPOKLADANÉHO ODŇATIA POĽNOHOSP. PÓDY - CYKLOTRASA
[Symbol]	[Symbol]	[Symbol]	VODNÉ PLOCHY A TOKY
[Symbol]	[Symbol]	[Symbol]	ORNÁ PÓDA 4 NAJLEPŠÍCH BPEJ
[Symbol]	[Symbol]	[Symbol]	ORNÁ PÓDA OSTATNÝCH BPEJ
[Symbol]	[Symbol]	[Symbol]	NELESNÉ DREVINNÉ PORASTY A LESNÉ PORASTY
[Symbol]	[Symbol]	[Symbol]	HRANICA BONITOVANEJ PÓDO - EKOLOG. JEDNOTKY (BPEJ)
[Symbol]	[Symbol]	[Symbol]	SKUPINA BPEJ
[Symbol]	[Symbol]	[Symbol]	KÓD BPEJ
[Symbol]	[Symbol]	[Symbol]	ZÁVLAHY
[Symbol]	[Symbol]	[Symbol]	HRANICA ZÁVLAH
[Symbol]	[Symbol]	[Symbol]	RÚROVÁ SIET ZÁVLAH
[Symbol]	[Symbol]	[Symbol]	HRANICA DOBYVACIEHO PRIESTORU A LŮŽISKA NEVYHRADENÉHO NERASTU
[Symbol]	[Symbol]	[Symbol]	HRANICE OCHRANNÝCH PÁSIEK VŠETKÝCH DRUHOV
[Symbol]	[Symbol]	[Symbol]	HRANICE OCHRANNÝCH PÁSIEK VŠETKÝCH DRUHOV NAVRNUTE NA ZRUŠENIE

OBEC VELKÝ GROB
SCHVAĽOVACIA DOLOŽKA :
ÚZEMNÝ PLÁN OBCE VELKÝ GROB
 ZMENY A DOPLNKY 2011 (AKTUALIZÁCIA 2011)
 BOL SCHVAĽENÝ V OBECNOM ZASTUPITELSTVE
 DŇA 8.11.2012 UZN.Č. 24/2012 A JEHO ZÁVÄZNÁ
 ČASŤ BOLA VYHLÁŠENÁ VZN. Č. 2/2012
 OPRAVĽOVANÁ OSOBA : VILIAM RIGO
 PODPIS : _____

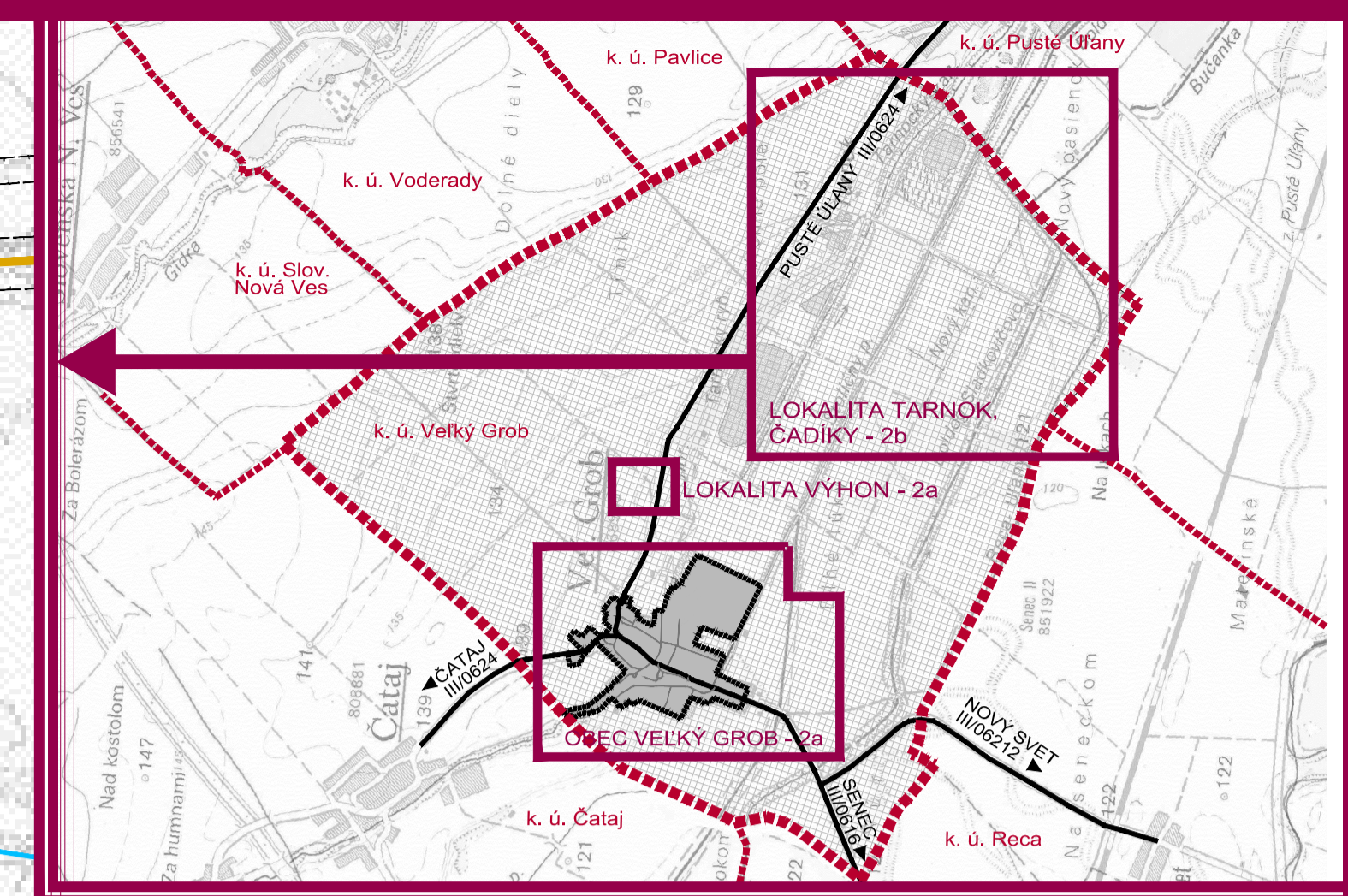
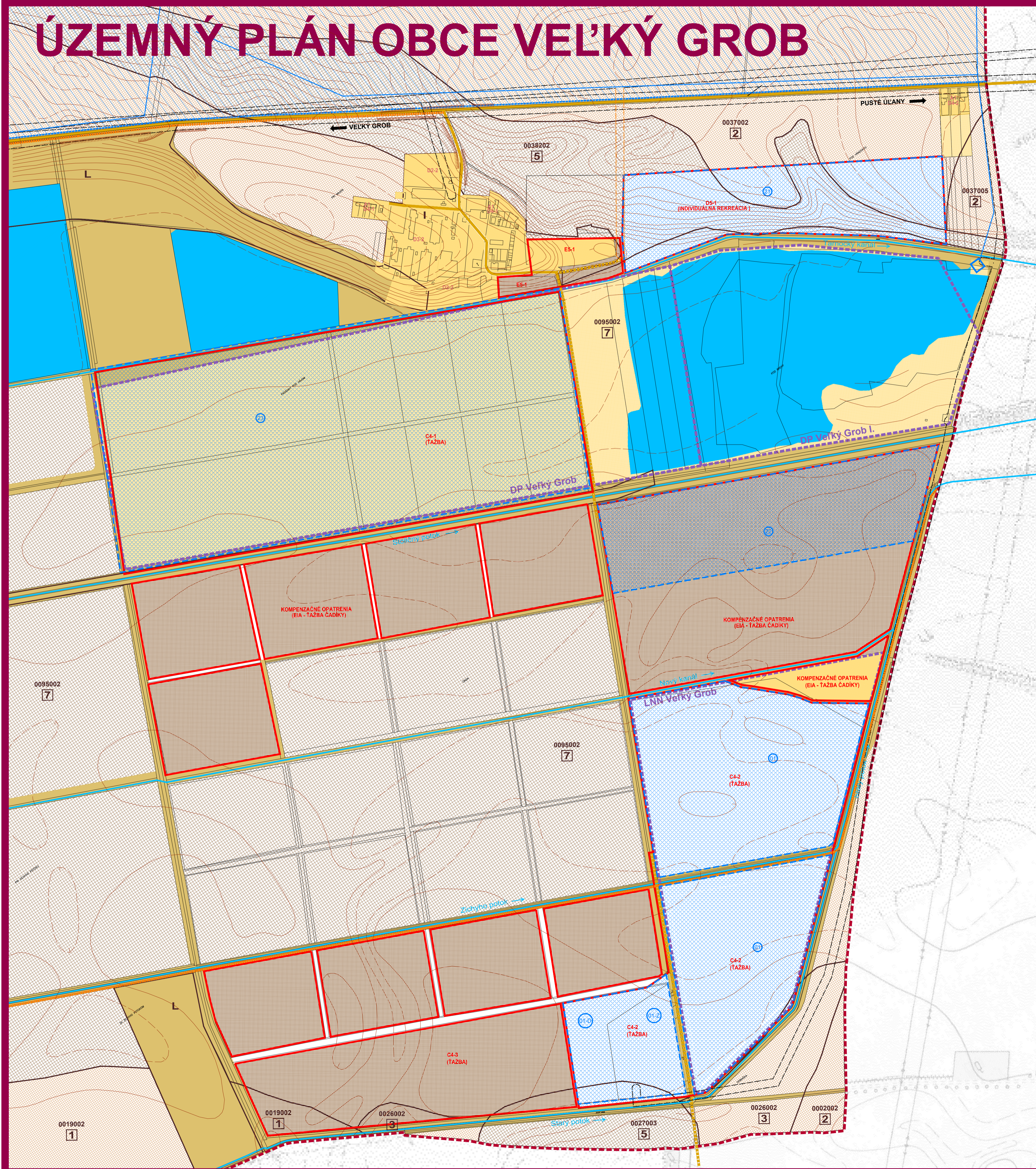
PEČIATKA :

ZMENY A DOPLNKY 2011 - ČISTOPIS
ÚZEMNÝ PLÁN OBCE
VELKÝ GROB
 (AKTUALIZÁCIA 2011)

M 1 : 2 880

OBJEDNÁVATEĽ: OBEC VELKÝ GROB
 HLAVNÝ RIEŠITEĽ: ING. ARCH. EVA KRUPOVÁ
 VYPRACOVÁĽ: BLANKA NOMILNEROVÁ
 SPRACOVANÉ: OKTÓBER, 2012

ÚZEMNÝ PLÁN OBCE VEĽKÝ GROB




LEGENDA - ZaD 2011 (AKTUALIZÁCIA 2011)

STAV	NÁVRH	VÝHLAD	OPIS
[Red dashed line]	[Red dashed line]	[Red dashed line]	HRANICA KATASTRÁLNEHO ÚZEMIA
[Red solid line]	[Red solid line]	[Red solid line]	HRANICA ROZVOJOVÝCH LOKALÍT (ZaD 2011 - AKTUALIZÁCIA)
[Red dashed line]	[Red dashed line]	[Red dashed line]	OZNAČENIE ROZVOJOVÝCH LOKALÍT (ZaD 2011 - AKTUALIZÁCIA)
[Yellow]	[Yellow]	[Yellow]	FUNKČNÉ A NEFUNKČNÉ PLOCHY V ZASTAVANOM ÚZEMÍ
[Blue dashed line]	[Blue dashed line]	[Blue dashed line]	HRANICA LOKALÍT S VYDANÝM SÚHLASOM NA ZÁBER PP (ÚPN 2001, ZaD 1/2008, ZaD 1/2011)
[Blue circle with 1]	[Blue circle with 1]	[Blue circle with 1]	OZNAČENIE ZÁMEROV S VYDANÝM SÚHLASOM NA ZÁBER PP (ÚPN 2001, ZaD 1/2008, ZaD 1/2011)
[Brown hatched]	[Brown hatched]	[Brown hatched]	PLOCHY PREDPOKLADANÉHO ODŇATIA POĽNOSP. PÓDY (ZaD 2011 - AKTUALIZÁCIA)
[Yellow hatched]	[Yellow hatched]	[Yellow hatched]	PLOCHY NAVRHOVANÉ NA ZMENU FUNKCIE BEZ PREDPOKLADANÉHO ODŇATIA POĽNOSP. PÓDY
[Yellow dashed line]	[Yellow dashed line]	[Yellow dashed line]	CESTY I. A III. TRIEDY, MIESTNE A ÚČELOVÉ KOMUNIKÁCIE
[Blue dashed line]	[Blue dashed line]	[Blue dashed line]	PLOCHY PREDPOKLADANÉHO ODŇATIA POĽNOSP. PÓDY - CYKLOTRASA
[Blue line]	[Blue line]	[Blue line]	VODNÉ PLOCHY A TOKY
[Green hatched]	[Green hatched]	[Green hatched]	NELESNÉ DREVINNÉ PORASTY A LESNÉ PORASTY
[Brown hatched]	[Brown hatched]	[Brown hatched]	ORNÁ PÓDA 4 NAJLEPŠÍCH BPEJ
[Brown hatched]	[Brown hatched]	[Brown hatched]	ORNÁ PÓDA OSTATNÝCH BPEJ
[Black dashed line]	[Black dashed line]	[Black dashed line]	HRANICA BONITOVANEJ PÓDNO - EKOLOG. JEDNOTKY (BPEJ)
[Black box with 1]	[Black box with 1]	[Black box with 1]	SKUPINA BPEJ
[Black box with 0017002]	[Black box with 0017002]	[Black box with 0017002]	KÓD BPEJ
[Blue dashed line]	[Blue dashed line]	[Blue dashed line]	ZÁVLAHY
[Blue dashed line]	[Blue dashed line]	[Blue dashed line]	HRANICA ZÁVLAH
[Blue dashed line]	[Blue dashed line]	[Blue dashed line]	RÚROVÁ SIET' ZÁVLAH
[Purple dashed line]	[Purple dashed line]	[Purple dashed line]	HRANICA DOBYVACIEHO PRIESTORU A LOŽISKA NEVYHRADENÉHO NERASTU
[Black dashed line]	[Black dashed line]	[Black dashed line]	HRANICE OCHRANNÝCH PÁSIEM VŠETKÝCH DRUHOV

OBEC VEĽKÝ GROB
SCHVAĽOVACIA DOLOŽKA :
ÚZEMNÝ PLÁN OBCE VEĽKÝ GROB
ZMENY A DOPLNKY 2011 (AKTUALIZÁCIA 2011)
 BOL SCHVAĽENÝ V OBCENOM ZASTUPITELSTVE
 DŇA 8.11.2012 UZN.Č. 24/2012 A JEHO ZÁVÄZNÁ
 OPRAVNENÁ OSOBA : VILIAM RIGO
 PODPIS :

PEČIATKA :

ZMENY A DOPLNKY 2011 - ČISTOPIS
ÚZEMNÝ PLÁN OBCE
VEĽKÝ GROB
 (AKTUALIZÁCIA 2011)

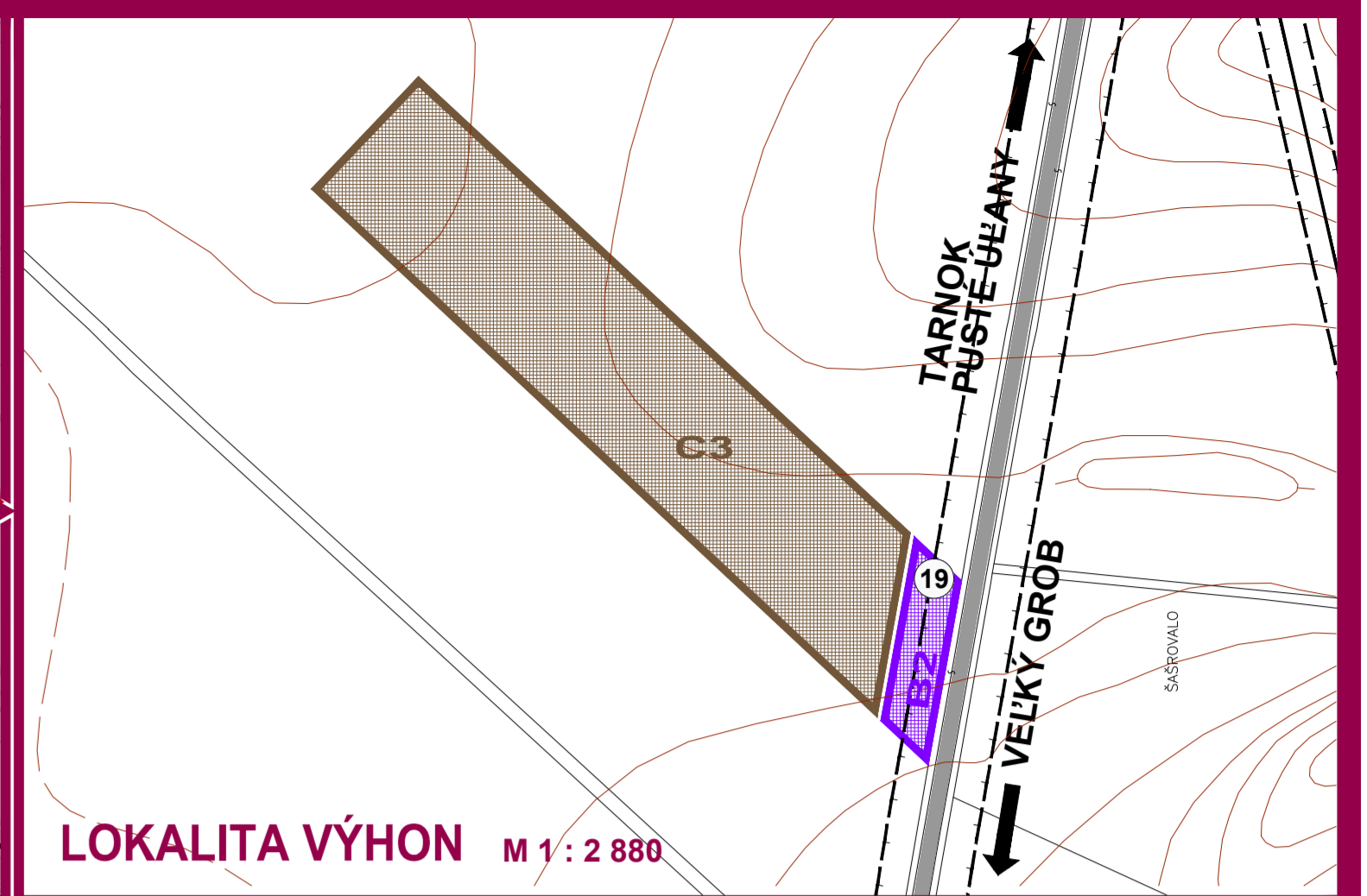
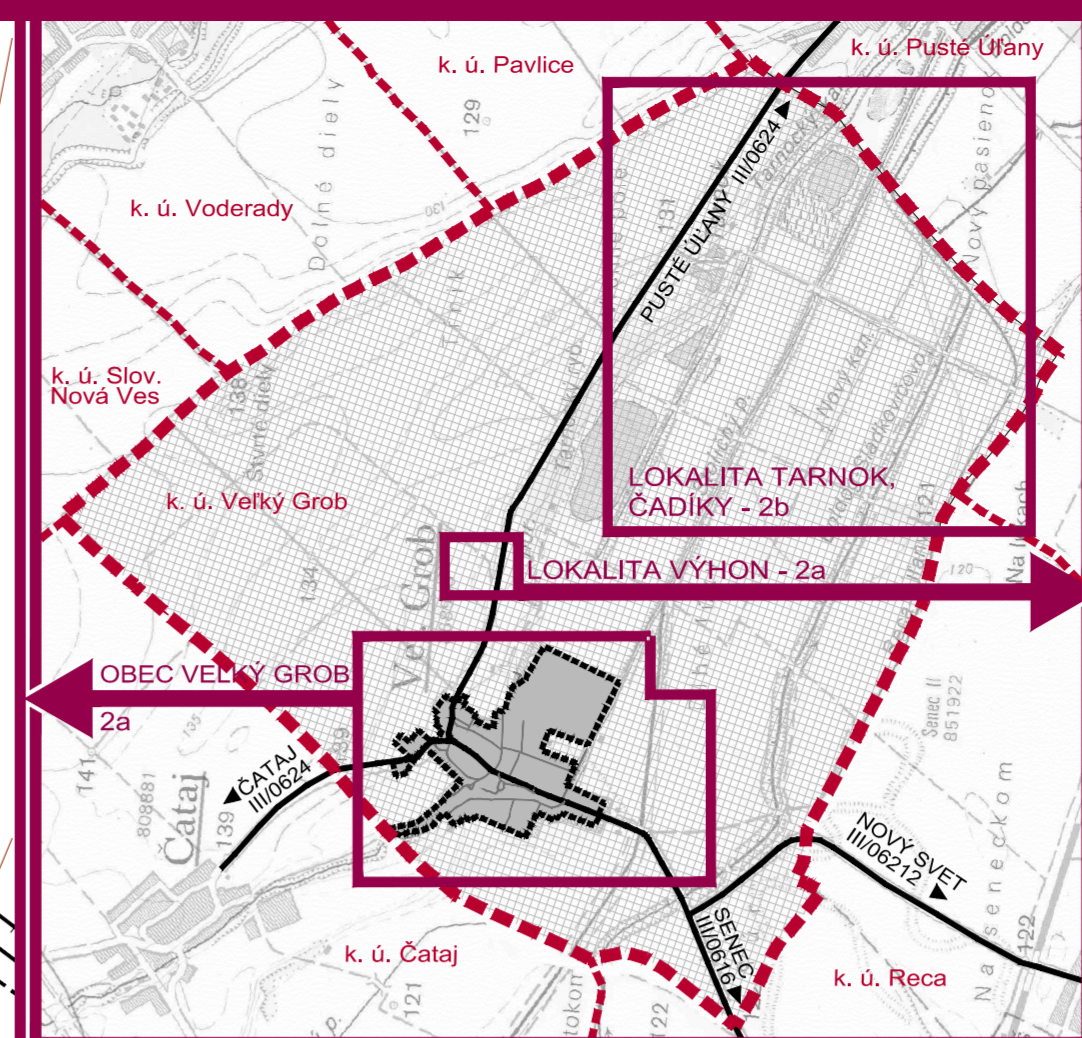
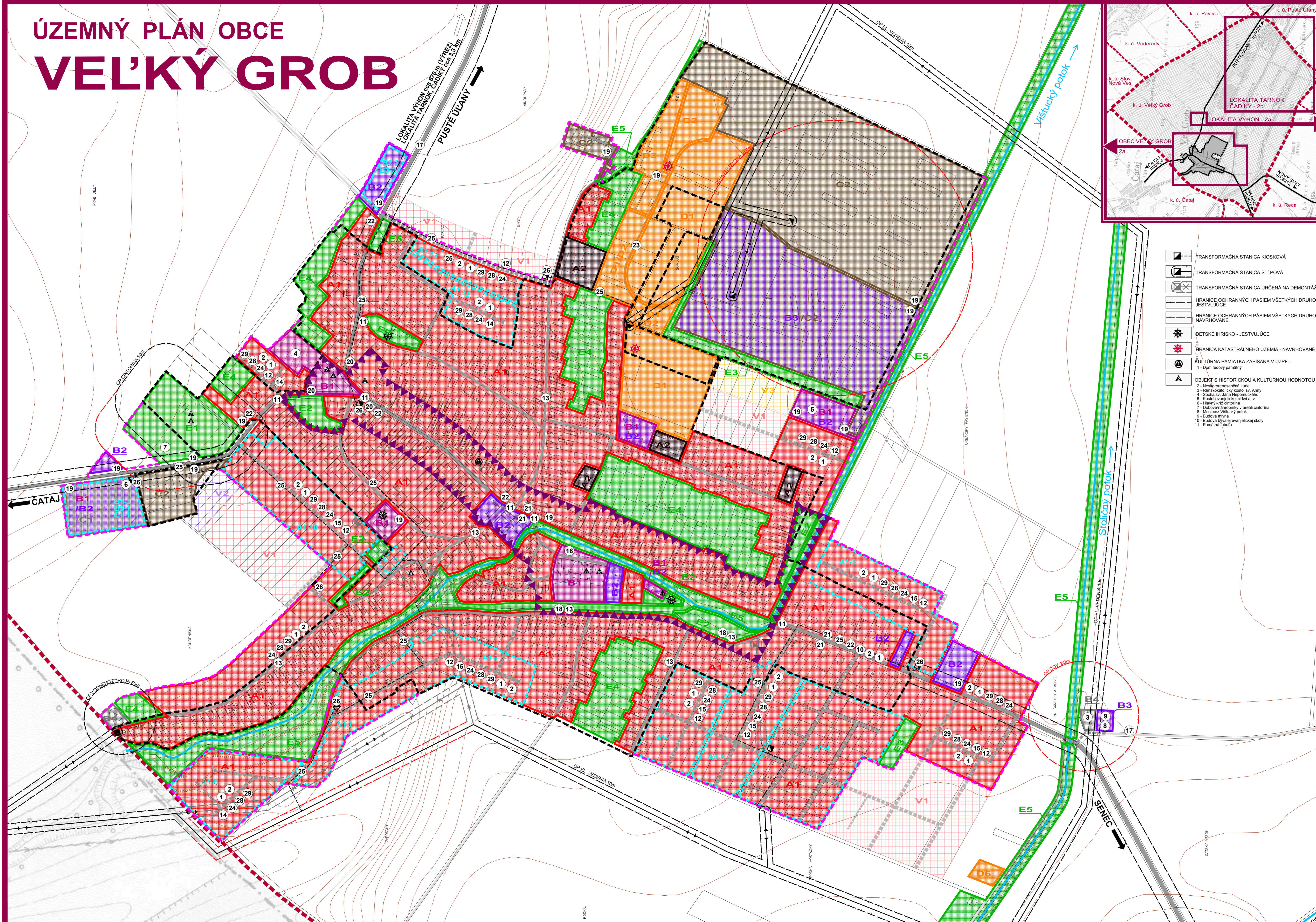


OBJEDNÁVATEĽ: OBEC VEĽKÝ GROB
 HL. RIEŠITEĽ: ING. ARCH. EVA KRUPOVÁ
 SPRACOVANÉ: OKTÓBER, 2012

VÝKRES PERSPEKTÍVNEHO POUŽITIA
 POĽNOHOSPODÁRSKEJ PÓDY

M 1 : 5 000

ÚZEMNÝ PLÁN OBCE VEL'KÝ GROB



LEGENDA - ZaD 2011 (AKTUALIZÁCIA 2011):

	HRANICA KATASTRÁLNEHO ÚZEMIA		PLOCHY AGROURBISTICKY
	HRANICA ZASTAVANÉHO ÚZEMIA - JESTVUJÚCA / NAVRHOVANÁ		PLOCHY CHALUPNÝCH ÚSADLOSTÍ
	HRANICA CENTRÁLNEJ ZÓNY OBCE		PLOCHY CHATOVÝCH OSAD (INDIVIDUÁLNA REKREÁCIA)
	PLOCHY NÍZKOPODLAŽNÝCH ZASTAVBY - RODINNÉ DOMY		PLOCHY ŠPECIFICKÝCH FORÉM REKREÁCIE
	PLOCHY VÍSKOPDĽAZNÝCH ZASTAVBY - BYTOVÉ DOMY		PLOCHY CINTORINOV
	HRANICE OCHRANNÝCH PÁSIEK VŠETKÝCH DRUHOV - JESTVUJÚCE		PLOCHY KOMPATIBILNÉ VEREJNE ZELENE
	HRANICE OCHRANNÝCH PÁSIEK VŠETKÝCH DRUHOV - NAVRHOVANÉ		PLOCHY ISOLÁČNE ZELENE
	DETSKÉ IHRIŠKO - JESTVUJÚCE		PLOCHY ŠIROKÉHO ZELENE
	HRANICA KATASTRÁLNEHO ÚZEMIA - NAVRHOVANÉ		PLOCHY KOMPATIBILNÉ KRAJINNÉ ZELENE
	KULTÚRNA PAMiatKA ZAPísANÁ V ÚZPF : 1 - Dom ľudový pamätný		PLOCHY ŠPECIFICKÉ KRAJINNÉ ZELENE (ZÁSA ČADKY - KOMPATIBILNÉ OPATRENIA)
	OBJEKTY S HISTORICKOU A KULTÚRNOU HODNOTOU : 1 - Neskoprenská kúria 2 - Rímskokatolícky kostol sv. Anny 3 - Socha sv. Jána Nepomuckého 4 - Kostol evanjelického cirkvi a. v. 5 - Hlavný vŕch cintorína 7 - Dobrovôľnícký v areáli cintorína 8 - Most opeľ Východný potok 9 - Budova bývalej evanjelickej školy 11 - Pamätná tabuľa		PLOCHY ŠPECIFICKÉ ZASTAVBY - RODINNÉ DOMY - VÝHĽAD
	TRANSFORMAČNÁ STANICA KIOSKOVÁ		AREÁLY A ZARADENIA PODNATKOVÝCH AKTIVÍT, KOMBINÉ A SLUŽBY - VÝHĽAD
	TRANSFORMAČNÁ STANICA STŤPOVÁ		AREÁLY A ZARADENIA PODNATKOVÝCH AKTIVÍT, KOMBINÉ A SLUŽBY - VÝHĽAD
	TRANSFORMAČNÁ STANICA URČENÁ NA DEMONTÁŽ		HRANICA LOKALIT, PRE KTORÉ JE TREBA SPRACOVAŤ ÚS

VEREJNOPROSPEŠNÉ STAVBY VYPLYVajúCE Z ÚPN VÚC
 1) VEREJNÝ VODOVOD V OBCI VEĽKÝ GROB
 2) VYBUDOVANIE KANALIZÁCIE V OBCI VEĽKÝ GROB
 3) VYBUDOVANIE ČISTENIE ODPADOVÝCH VŮD V OBCI VEĽKÝ GROB

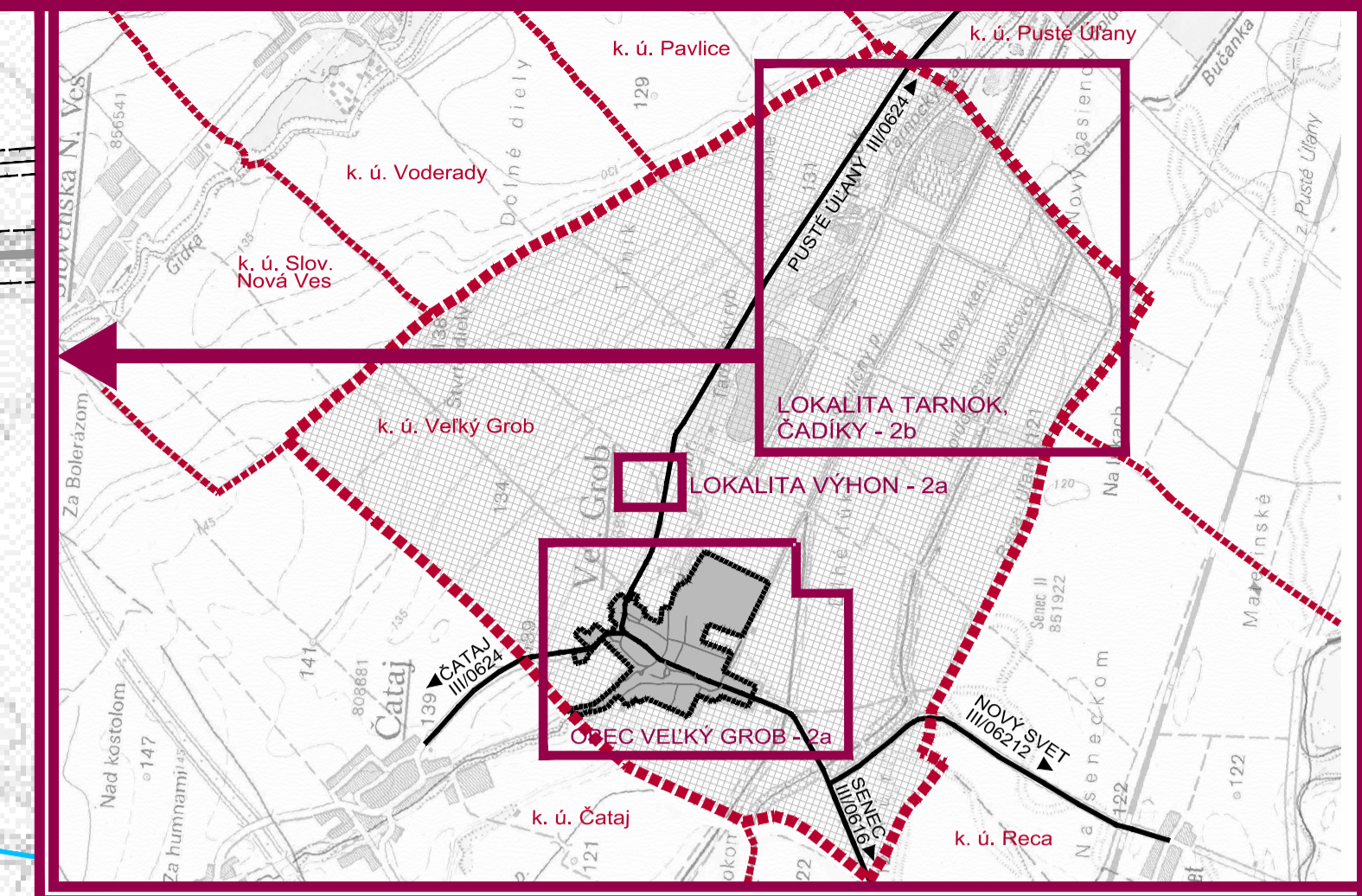
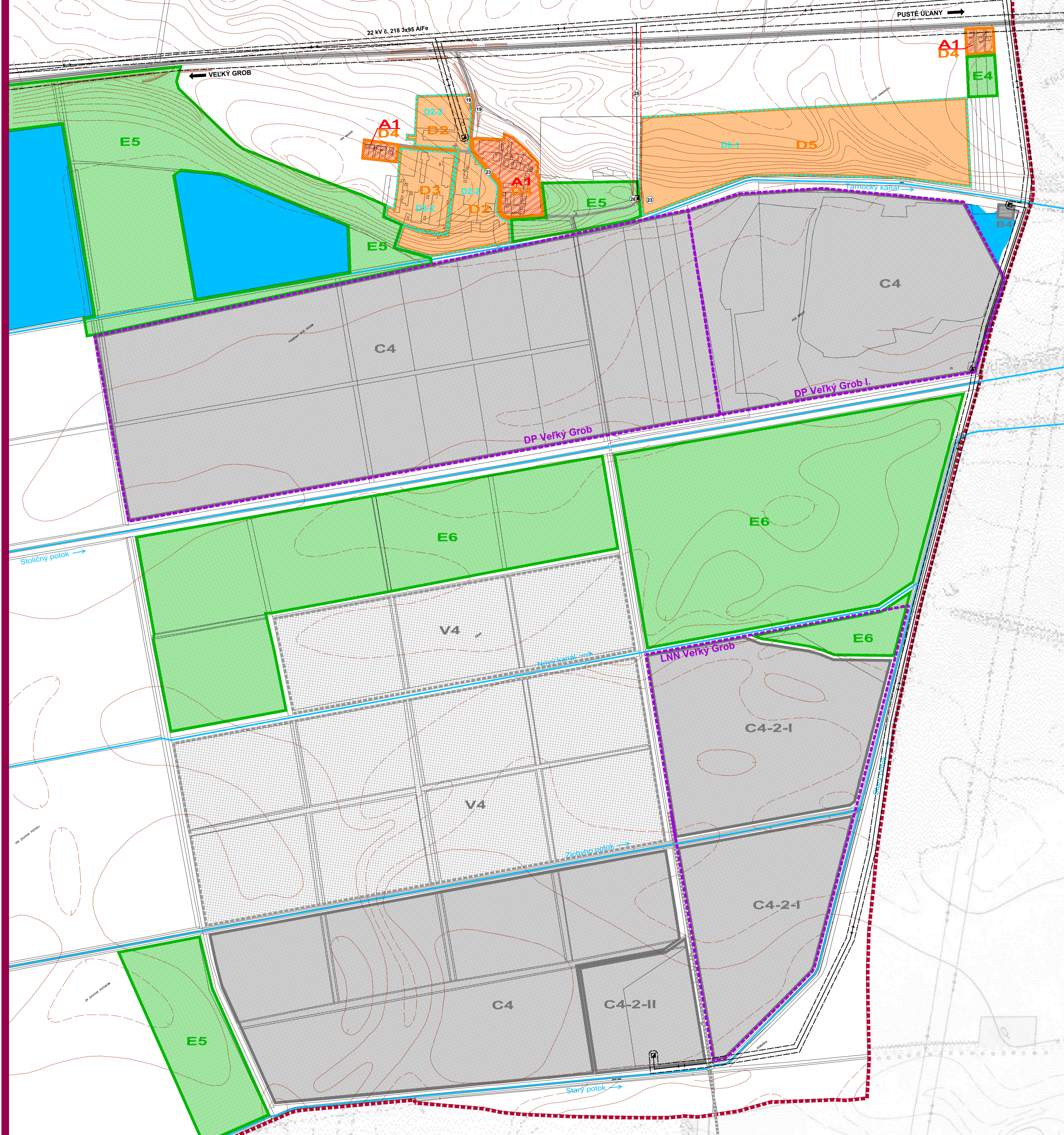
VEREJNOPROSPEŠNÉ STAVBY VYPLYVajúCE Z ÚPN OBCE
 1) VEREJNOPROSPEŠNÉ STAVBY PRE VEREJNOPROSPEŠNÉ SLUŽBY
 4) ROZŠÍRENIE AREÁLU Z3
 5) AREÁL SOCIÁLNEJ STAROSTLIVOSTI
 6) POŽIARNA ZBRONICA
 7) ROZŠÍRENIE AREÁLU CINTORINA
 8) ZBERNÝ DVOR ODPADU
 9) KMPPOSTOVIŠKO

VEREJNOPROSPEŠNÉ STAVBY PRE VEREJNÉ DOPRAVNÉ A TECHNICKÉ VYBAVENIE
 10) ÚPRAVA ŠIROKÉHO USPORIADANIA TRASY CESTY III/062A A III/0616 V ZASTAVANOM I NEZASTAVANOM ÚZEMÍ OBCE V ZMYSLE STN (VOZOVKA, CHODNÍKY, ZELEŇ)
 11) ÚPRAVA PRÍPOJUJACÍCH OBLŮKOV NA JESTVUJÚCICH MIESTNYCH KOMUNIKÁCIÁCH A ÚČELOVÝCH KOMUNIKÁCIÁCH
 12) NOVOVYHODNÁ SIEŤ MIESTNYCH OBLŮKOV FUNKČNÝCH C3 V ZASTAVANOM I NEZASTAVANOM ÚZEMÍ V ZMYSLE PLATNÝCH STN
 13) REKONŠTRUKCIA JESTVUJÚCICH OBLŮKOV FUNKČNÝCH C3 V ZASTAVANOM I NEZASTAVANOM ÚZEMÍ V ZMYSLE PLATNÝCH STN
 14) VYBUDOVANIE ÚPOKOJENÝCH KOMUNIKÁCIÍ FUNKČNEJ TRIEDY D1
 15) VYBUDOVANIE OBOJSTRANNÝCH I JEDNOSTRANNÝCH CHODNÍKOV (D3) POZDĽ CIEŤ III, TRIEDY A MIESTNYCH KOMUNIKÁCIÍ V ZASTAVANOM ÚZEMÍ V ZMYSLE PLATNÝCH STN
 16) DOBUDOVANIE PĚŠÍCH PRIESTOROV NA VEREJNÝCH PRIESTRANSTVÁCH OBCE
 17) NOVOVYHODNÁ SIEŤ KOMUNIKÁCIÍ PRE PĚŠÍCH A CYKLISTOV D2, D3, VYBUDOVANIE NOVOVYHODNANEJ SIETE CYKLOCHODNÍKOV A CYKLOTRÁS V ZMYSLE NAVRHU
 18) REKONŠTRUKCIA KOMUNIKÁČNEJ SIETE D2, D3 - CHODNÍKOV PRE PĚŠÍCH A CYKLISTOV V ZMYSLE STN
 19) VYBUDOVANIE PARKOVISK A ODSŤAVNÝCH PLOCH
 20) NOVÉ DOPRAVNÉ OBJEKTY - ZASTÁVKA HD
 21) REKONŠTRUKCIA JESTVUJÚCICH AUTOBUSOVÝCH ZASTÁVK S PRÍSLUŠENSTVOM
 22) REKONŠTRUKCIA DOPRAVNÉHO ZNAČENIA V K. Ú. OBCE VEĽKÝ GROB
 23) VYBUDOVANIE DOPRAVNÝCH PLOCH PRE REKREAČNO-ŠPORTOVÉ LOKALITY
 24) STL NODYDÝ PŮVNU V ČELE OBCE
 25) VYSTAVBA (RESP. REKONŠTRUKCIA) ELEKTRICKEJ SIETE NA A VŤN
 26) VYSTAVBA ELEKTRICKÝCH TRANSFORMAČNÝCH STANÍC 220/4 KV
 27) REKONŠTRUKCIA ELEKTRICKÝCH TRANSFORMAČNÝCH STANÍC 220/4 KV
 28) VYSTAVBA VEREJNÉHO OSVETLENIA
 29) VEDENIE EKS V JESTVUJÚCICH AJ V NOVOVYHODNANÝCH LOKALITÁCH

OBEC VEĽKÝ GROB
SCHVALOVACIA DOLOŽKA :
 ÚZEMNÝ PLÁN OBCE VEĽKÝ GROB
 ZMENY A DOPLNKY 2011 (AKTUALIZÁCIA 2011)
 BOL SCHVAĽENÝ V OBCENOM ZASTUPITELSTVE
 DŇA 8.11.2012 UZN.Č. 24/2012 A JEHO ZÁVÄZNÁ
 ČASŤ BOLA VYHLÁŠENÁ VZN. Č. 2/2012
 OPRÁVĚNÁ OSOBA : VILIAM RIGO
 PODPIS :

PEČIATKA :

ÚZEMNÝ PLÁN OBCE VEĽKÝ GROB



LEGENDA - ZaD 2011 (AKTUALIZÁCIA 2011)

	HRANICA KATASTRÁLNEHO ÚZEMIA		PLOCHY SÚKROMNEJ ZELENÉ
	PLOCHY NÍZKOPODLAŽNÉ ZASTAVBY - RODINNÉ DOMY		PLOCHY KOMPAKTNEJ KRAJINNEJ ZELENÉ
	PLOCHY TECHNICKÉ VYBAVENOSTI		PLOCHY ŠPECIFICKEJ KRAJINNEJ ZELENÉ (TAŽBA ČADIKY - KOMPENZAČNÉ OPATRENIA)
	PLOCHY ŤAŽBY STROPOKOSKOV		PLOCHY ŤAŽBY STROPOKOSKOV - VÝHLAD
	PLOCHY REKREAČNO - RELAXAČNÝCH AREÁLOV		ODSTRÁNENÉ PÁSMA VŠETKÝCH DRUHOV - JEŠTĽUJÚCE / NAVRHOVANÉ
	PLOCHY AGROTURISTIKY		HRANICA ODPOVÝCHOVÝCH PRIESTOROV A LOŽISKA NEVYHRADENÉHO NERASTU
	PLOCHY CHALUPÁRSKÝCH USLUŽIESTÍ		HRANICA LOKALIT, PRE KTORÉ JE TREBA SPRACOVÁŤ ÚŠ
	PLOCHY OMIŤOVÝCH OSÁD (INDIVIDUÁLNA REKREAČIA)		

ZOZNAM LOKALIT, PRE KTORÉ JE POTREBNÉ SPRACOVÁŤ ÚŠ:

- pre obytné územia lokalít A1-3, A1-4, A1-5, A1-6, A1-7, A1-8, A1-10, A1-12, A1-13
- pre zmlievané územia (OV/úľahby) lokalít B2-2/B3-2
- pre zmlievané územia (OV/úľahby) lokalít B1-3/B3-1/C1-1
- pre rekreačnú zónu Tarnok lokalít D2-2, D5-1
- pre agroturistické centrum v lokalite Tarnok D3-2

- VEREJNOPROSPEŠNÉ STAVBY VYPLÝVAJUCE Z ÚPN VÚC**
- 1) VEREJNÝ VODOVOD V OBCI VEĽKÝ GROB
 - 2) VYBUDOVANIE KANALIZÁCIE V OBCI VEĽKÝ GROB
 - 3) VYBUDOVANIE ČISTIARNE ODPADOVÝCH VÔD V OBCI VEĽKÝ GROB
- VEREJNOPROSPEŠNÉ STAVBY VYPLÝVAJUCE Z ÚPN OBCE**
- VEREJNOPROSPEŠNÉ STAVBY PRE VEREJNOPROSPEŠNÉ SLUŽBY**
- 4) ROZŠÍRENIE AREÁLU ZŠ
 - 5) AREÁL SOCIÁLNEJ STAROSTLIVOSTI
 - 6) POŽIARNA ZBRONJICA
 - 7) ROZŠÍRENIE AREÁLU CINTORÍNA
 - 8) ZBERNÝ DVOR ODPADU
 - 9) KOMPOSTOVISKO
- VEREJNOPROSPEŠNÉ STAVBY PRE VEREJNÉ DOPRAVNÉ A TECHNICKÉ VYBAVENIE**
- 10) ÚPRAVA ŠÍRKOVÉHO USPORIADANIA TRASY CESTY III/0624 A III/0616 V ZASTAVANOM I NEZASTAVANOM ÚZEMÍ OBCE V ZMYSLE STN (VOZOVKA, CHODNÍKY, ZELEN)
 - 11) ÚPRAVA PRÍPOJOVACÍCH OBLIČKOV NA JESTVUJÚCICH MIESTNYCH KOMUNIKÁCIÁCH A ÚČELOVÝCH KOMUNIKÁCIÁCH
 - 12) NOVONAVRHOVANÁ SIET MIESTNYCH OBSLUŽNÝCH KOMUNIKÁCIÍ FUNKČNÝCH C3 V ZASTAVANOM I NEZASTAVANOM ÚZEMÍ V ZMYSLE PLATNÝCH STN
 - 13) REKONŠTRUKCIA JESTVUJÚCICH OBSLUŽNÝCH KOMUNIKÁCIÍ NA FUNKČNÚ TRIEDU C3, D1
 - 14) VYBUDOVANIE UPOKOJENÝCH KOMUNIKÁCIÍ FUNKČNEJ TRIEDY D1
 - 15) VYBUDOVANIE OBOJSTRANNÝCH I JEDNOSTRANNÝCH CHODNÍKOV (D3) POZDĽ CIEST III. TRIEDY A MIESTNYCH KOMUNIKÁCIÍ V ZASTAVANOM ÚZEMÍ V ZMYSLE PLATNÝCH STN
 - 16) DOBUDOVANIE PEŠÍCH PRIESTOROV NA VEREJNÝCH PRIESTRANSTVÁCH OBCE
 - 17) NOVONAVRHOVANÁ SIET KOMUNIKÁCIÍ PRE PEŠÍCH CYKLISTOV D2, D3, VYBUDOVANIE NOVONAVRHOVANEJ SIETE CYKLOCHODNÍKOV A CYKLOTRAS V ZMYSLE NÁVRHU
 - 18) REKONŠTRUKCIA KOMUNIKAČNEJ SIETE D2, D3 - CHODNÍKOV PRE PEŠÍCH A CYKLISTOV V ZMYSLE STN
 - 19) VYBUDOVANIE PARKOVISK A ODBAVNÝCH PLOCH
 - 20) NOVÉ DOPRAVNÉ OBJEKTY - ZASTÁVKA HD
 - 21) REKONŠTRUKCIA JESTVUJÚCICH AUTOBUSOVÝCH ZASTÁVKOV S PRÍSLUŠENSTVOM
 - 22) REKONŠTRUKCIA DOPRAVNÉHO ZNAČENIA V K. Ú. OBCE VEĽKÝ GROB
 - 23) VYBUDOVANIE DOPRAVNÝCH PLOCH PRE REKREAČNO-ŠPORTOVÉ LOKALITY
 - 24) STL ROZVODY PLYNU V CELEJ OBCI
 - 25) VÝSTAVBA (RESP. REKONŠTRUKCIA) ELEKTRICKEJ SIETE NN A VN
 - 26) VÝSTAVBA ELEKTRICKÝCH TRANSFORMAČNÝCH STANÍC 22/04 KV
 - 27) REKONŠTRUKCIA ELEKTRICKÝCH TRANSFORMAČNÝCH STANÍC 22/04 KV
 - 28) VÝSTAVBA VEREJNEHO OSVETLENIA
 - 29) VEDENIA EKS V JESTVUJÚCICH AJ V NOVONAVRHOVANÝCH LOKALITÁCH

OBEC VEĽKÝ GROB

SCHVAĽOVACIA DOLOŽKA :
ÚZEMNÝ PLÁN OBCE VEĽKÝ GROB
ZMENY A DOPLNKY 2011 (AKTUALIZÁCIA 2011)
 BOL SCHVAĽENÝ V OBECNOM ZASTUPITEĽSTVE
 DŇA 8.11.2012 UZN.Č. 24/2012 A JEHO ZÁVÄZNÁ
 OPRAVNENÁ OSOBA : VILIAM RIGO
 PODPIS :

PEČIATKA :

ZMENY A DOPLNKY 2011 - ČISTOPIS
 ÚZEMNÝ PLÁN OBCE
VEĽKÝ GROB
 (AKTUALIZÁCIA 2011)
 SCHÉMA ZÁVÄZNÝCH ČASTÍ
 A VEREJNOPROSPEŠNÝCH STAVIEB
 V ZASTAVANOM ÚZEMÍ

M 1 : 5 000

OBJEDNÁVATEĽ: OBEC VEĽKÝ GROB
 HLAVNÝ RIEŠITEĽ: ING. ARCH. EVA KRUPOVÁ
 SPRACOVANÉ: OKTOBER, 2012