



VŠEOBECNE ZÁVÄZNÉ NARIADENIE

OBCE VEĽKÝ GROB

č. 1/2024

o určení názvov ulíc a iných verejných priestranstiev

- Návrh VZN vyvesený na úradnej tabuli obce dňa: 19.11.2024
- Návrh VZN zverejnený na elektronickej úradnej tabuli obce dňa: 19.11.2024
- Lehota na predloženie pripomienok k návrhu VZN do (včítane): 02.12.2024
- Doručené pripomienky v počte: 0
- Vyhodnotenie pripomienok k návrhu VZN uskutočnené dňa: -
- Vyhodnotenie pripomienok k návrhu VZN doručené poslancom dňa: -
- VZN Schválené obecným zastupiteľstvom vo Veľkom Grobe dňa 05.12.2024, uznesením č.48/2024
- VZN vyvesené na úradnej tabuli obce dňa 06.12.2024; zvesené z úradnej tabule dňa 21.12.2024
- VZN zverejnené na elektronickej úradnej tabuli obce od 06.12.2024 do 21.12.2024
- VZN zverejnené na internetovej adrese obce dňa: 06.12.2024
- VZN nadobúda účinnosť dňom: 01.04.2025

starosta obce

Obecné zastupiteľstvo vo Veľkom Grobe podľa § 4 ods. 5 písm. a) a § 6 ods. 1 zákona Slovenskej národnej rady č. 369/1990 Zb. o obecnom zriadení v znení neskorších predpisov
v y d á v a t o t o

VŠEOBECNE ZÁVÄZNÉ NARIADENIE OBCE VEĽKÝ GROB

č. 1/2024

o určení názvov ulíc a iných verejných priestranstiev

§ 1

Úvodné ustanovenie

1. Toto všeobecne záväzné nariadenie (ďalej len „VZN“) upravuje postup pri označovaní ulíc a iných verejných priestranstiev na území obce Veľký Grob (ďalej len „Obec“).
2. Pri určovaní nového názvu ulice sa postupuje v zmysle § 2b zákona č. 369/1990 Z. z. o obecnom zriadení, v znení neskorších predpisov a § 1-3 vyhlášky MV SR č. 31/2003 Z. z., v znení neskorších predpisov, ktorou sa ustanovujú podrobnosti o označovaní ulíc a iných verejných priestranstiev a o číslovaní budov.

§ 2

Označovanie ulíc a iných verejných priestranstiev

1. Ulica je súvislá komunikácia s príslušnými stavbami alebo pozemkami, určenými územným plánom na zastavanie.
2. Verejné priestranstvo je ulica, námestie, park, trhovisko a iný priestor prístupný verejnosti bez obmedzenia, ktorý bez ohľadu na vlastnícke vzťahy slúži na všeobecné užívanie, ak osobitný zákon neustanovuje inak.
3. Stavba je stavebná konštrukcia postavená stavebnými prácami zo stavebných výrobkov, ktorá je pevne spojená so zemou alebo , ktorej osadenie vyžaduje úpravu podkladu podľa § 43 ods.1 zákona 50/1976 Zb. o územnom plánovaní a stavebnom poriadku, v znení neskorších predpisov.
4. Súpisné číslo sa na účely tohto VZN rozumie číslo, ktoré sa určuje každej budove podľa poradia, v akom sa obci doručila žiadosť stavebníka alebo vlastníka s náležitosťami podľa § 6 ods. 1 vyhlášky č. 31/2003 Z. z. , v znení neskorších predpisov,
5. Orientačné číslo sa na účely tohto VZN rozumie číslo určené budove na účely orientácie ulíc.
6. Budovou na účely tohto VZN sa rozumie každá samostatná stavba, ležiaca na území obce spojená so zemou pevným základom, ktorá má vlastný vchod (§ 1 ods.3 vyhlášky č. 31/2003

Z. z., v znení neskorších predpisov, §43a ods. 2 zákona č. 50/1976 Zb. o územnom plánovaní a stavebnom poriadku, v znení neskorších predpisov).

7. Každá ulica a iné verejné priestranstvo má svoj názov, ktorý je súčasťou systému orientácie v obci a má prispieť k lepšej orientácii obyvateľov a návštevníkov obce.
8. Orientačná tabuľa s názvom ulice sa umiestňuje na pozemnú stavbu (ďalej len „budova“), ktorá sa nachádza najbližšie k miestu vyústenia ulice do stredu obce, a na budovu, ktorou sa ulica končí. Ak do ulice vyúsťuje iná ulica, označuje sa orientačnou tabuľou s názvom ulice aj najbližšia budova pri takomto vyústení ulice.
9. Informačné tabule na označenie ulice ďalšími orientačnými údajmi sa umiestňujú spravidla na križovatke ulíc tak, aby neprekážali viditeľnosti dopravných značiek. Osadzujú sa na samostatných stojanoch zapustených do zeme, výnimočne sa môžu umiestniť aj na budovy alebo na iné vhodné miesta.
10. Obec môže označiť ulice okrem orientačných tabúľ s názvami ulíc aj ďalšími orientačnými údajmi na samostatných informačných tabuliach rovnakého typu. Ďalšími orientačnými údajmi sú názvy sídlisk, označenie smeru ulice, umiestnenie významných inštitúcií, budov a iné údaje, ktoré uľahčujú orientáciu v obci.
11. Názvy ulíc a iných verejných priestranstiev sa určujú s prihliadnutím na históriu obce, historické udalosti, na významné nežijúce osobnosti, rodákov, na veci a pod.. Nepripustné sú názvy po žijúcich osobách, názvy dlhé, duplicitné, urážajúce mravnosť, náboženské alebo národnostné cítenie, jazykovo nesprávne a názvy nepriliehavé vzhľadom na geografiu a históriu obce.
12. Označovanie ulíc a iných verejných priestranstiev názvami zabezpečuje obec na vlastné náklady. O určených a schválených názvoch ulíc a iných verejných priestranstiev vedie vecne príslušné oddelenie Obecného úradu (ďalej len „OÚ“) evidenciu.
13. Vlastník budovy je povinný strpieť označenie budovy názvom ulice, námestia alebo iného verejného priestranstva. Orientačná tabuľa s názvom ulice, námestia, iného verejného priestranstva sa umiestňuje na pozemnú stavbu (ďalej len „budova“), ktorá sa nachádza najbližšie k miestu vyústenia ulice, námestia, priestranstva do stredu obce, a na budovu, ktorou sa ulica alebo priestranstvo končí. Ak do ulice či iného priestranstva vyúsťuje iná ulica alebo priestranstvo, označuje sa orientačnou tabuľou s názvom aj najbližšia budova pri takomto vyústení.
14. Ak v dôsledku výstavby dôjde k vzniku novej ulice alebo verejného priestranstva v súlade s územným plánom obce, pristúpi sa k určeniu názvu takto vzniknutej ulice alebo verejného priestranstva, a to buď na základe žiadosti dotknutých občanov alebo na podnet vecne príslušného oddelenia OÚ.
15. Vecne príslušné oddelenie OÚ pre účely určovania názvu ulíc a verejných priestranstiev vyhotoví dokumentáciu, ktorú tvorí:
 - a) písomný popis priebehu trasy novej ulice alebo verejného priestranstva, ich lokalizáciu s určením parcely evidovanej v katastrálnej mape, kde sa ulica alebo verejné priestranstvo nachádza, pri ulici napojenie ulice na existujúcu sieť ulíc,
 - b) grafické zobrazenie ulice alebo verejného priestranstva vo formáte A4, s prehľadným a čitateľným trasovaním vo farebnom rozlíšení tak, aby bolo odlišenie:

- existujúceho popisu názvu ulíc, námestí a verejných priestranstiev,
 - trasovanie novovzniknutej ulice alebo priestranstva,
 - navrhovaný názov novej ulice alebo priestranstva s vymedzením začiatku, priebehu a konca.
16. Žiadateľ o určenie názvu ulice (stavebník) doloží k žiadosti zameranie geografickej osi ulice.
 17. Názvy ulíc a verejných priestranstiev možno určovať a meniť len po rokovaní obecného zastupiteľstva a ich schválení VZN.
 18. Určené názvy ulíc a verejných priestranstiev možno meniť len výnimočne a z vážnych dôvodov po dôkladnom prerokovaní s odborníkmi a občanmi obce, a to iba formou nového VZN.
 19. Ak pôvodné ulice zanikli (napr. zbúraním budov alebo vplyvom poveternostných podmienok) a nové ulice na ich mieste vzniknú novou výstavbou, budú pomenované pôvodnými názvami.

§ 3

Číslovanie stavieb, druhy číslovania a určovanie súpisných a orientačných čísel

1. Číslovaním stavieb sa rozumie oznámenie, resp. informácia obce o určení súpisného čísla k stavbe a orientačného čísla k stavbe, pridelenie určeného súpisného a orientačného čísla k stavbe, zápis do registra adries o pridelení čísla a vydanie tabuľky s prideleným číslom.
2. Stavby sa číslojú súpisným číslom a orientačným číslom.
3. Súpisné číslo sa určuje každej budove.
4. Orientačné číslo sa určuje budove na účely orientácie na ulici. Ak má budova viac vstupov z ulice, určuje sa orientačné číslo každému hlavnému vstupu.
5. Pri lineárnej zástavbe majú budovy v smere od stredu obce na ľavej strane ulice nepárne čísla a na pravej strane ulice párne čísla číselného radu orientačných čísiel.
6. Pri bodovej zástavbe sa orientačné číslo určí tak, aby bolo čo najvýhodnejšie z orientačného hľadiska, ako aj z hľadiska jeho začlenenia do číselného radu orientačných čísiel ulice.
7. V číselnom rade orientačných čísiel sa nové orientačné číslo utvorí tak, že k najbližšiemu nižšiemu zo susediacich orientačných čísiel sa pridá veľké písmeno abecedy.
8. Súpisné číslo a orientačné číslo sa určujú budove v lehote 30 dní odo dňa doručenia úplnej žiadosti podľa poradia, v akom bola žiadosť obci doručená. Žiadosť musí obsahovať všetky podstatné náležitosti vymedzené §6 vyhlášky č. 31/2003 Z. z., v znení neskorších predpisov.
9. Ak Obec vyhovie žiadosti o určenie súpisného čísla a orientačného čísla, rozhodne o žiadosti zápisom do registra adries a bezodkladne o tom písomne informuje žiadateľa s uvedením súpisného čísla a orientačného čísla s uvedením informácie o tom, či bolo súpisné číslo a orientačné číslo určené stavbe bez kolaudačného rozhodnutia a náležitostiami v zmysle § 6

ods.3 vyhlášky č. 31/2003 Z. z, v znení neskorších predpisov. Ak ide o budovu, ktorá je stavbou pre obranu štátu, stavbou pre bezpečnosť štátu, alebo budovu, ktorá je stavbou jadrového zariadenia alebo stavbou súvisiacou s jadrovým zariadením, nepostupuje sa podľa prvej vety a o určení súpisného čísla a orientačného čísla vydá obec rozhodnutie s uvedením súpisného čísla a orientačného čísla s náležitosťami v zmysle §6 ods.3 vyhlášky č. 31/2003 Z. z. , v znení neskorších predpisov.

10. Ak Obec nevyhoví žiadosti o určenie súpisného čísla a orientačného čísla, vydá rozhodnutie ktoré obsahuje náležitosti podľa §6 ods.4 vyhlášky 31/2003 Z. z. , v znení neskorších predpisov.
11. Tabuľky rovnakého vzoru so súpisným číslom obstaráva Obec na vlastné náklady.
12. Tabuľku s orientačným číslom obstaráva na vlastné náklady stavebník; zabezpečuje tiež prípevnenie a údržbu tabuľky so súpisným číslom a tabuľky s orientačným číslom na vlastné náklady.
13. Tabuľka so súpisným číslom a tabuľka s orientačným číslom sa umiestňujú vedľa seba tak, aby boli z ulice dobre viditeľné a nepôsobili rušivo na vzhľad budovy.
14. Vlastník budovy je povinný mať viditeľne označenú budovu tabuľkou so súpisným číslom a tabuľkou s orientačným číslom, ak je určené.

§ 4 Záverečné ustanovenia

1. Toto všeobecne záväzné nariadenie bolo schválené na zasadnutí Obecného zastupiteľstva vo Veľkom Grobe dňa 05.12.2024 uznesením č. 48/2024. Toto všeobecne záväzné nariadenie nadobúda účinnosť 01.04.2025.
2. Zoznam ulíc a iných verejných priestranstiev tvorí neoddeliteľnú súčasť tohto VZN (Príloha č. 1).

starosta obce

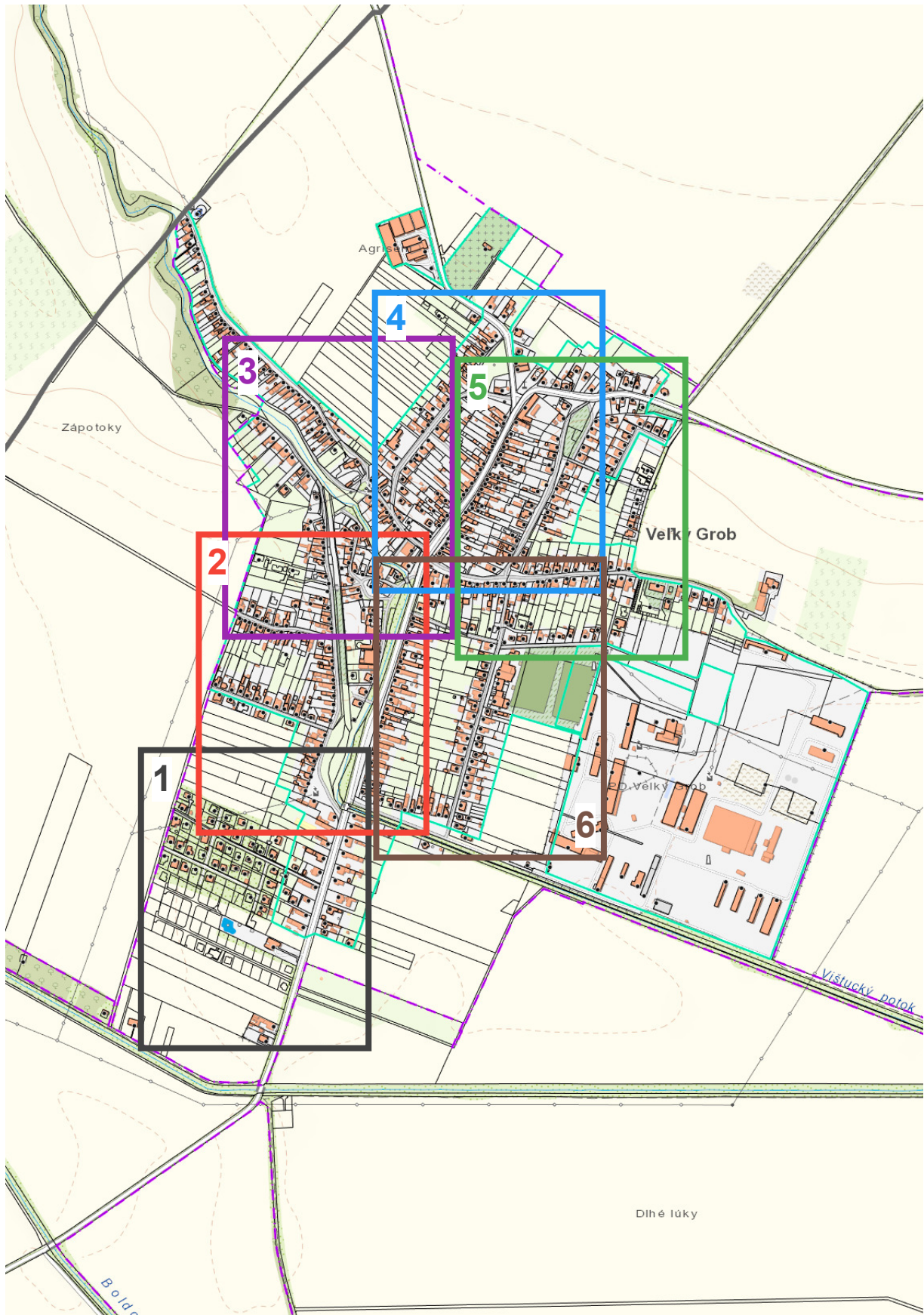
Zoznam príloh:

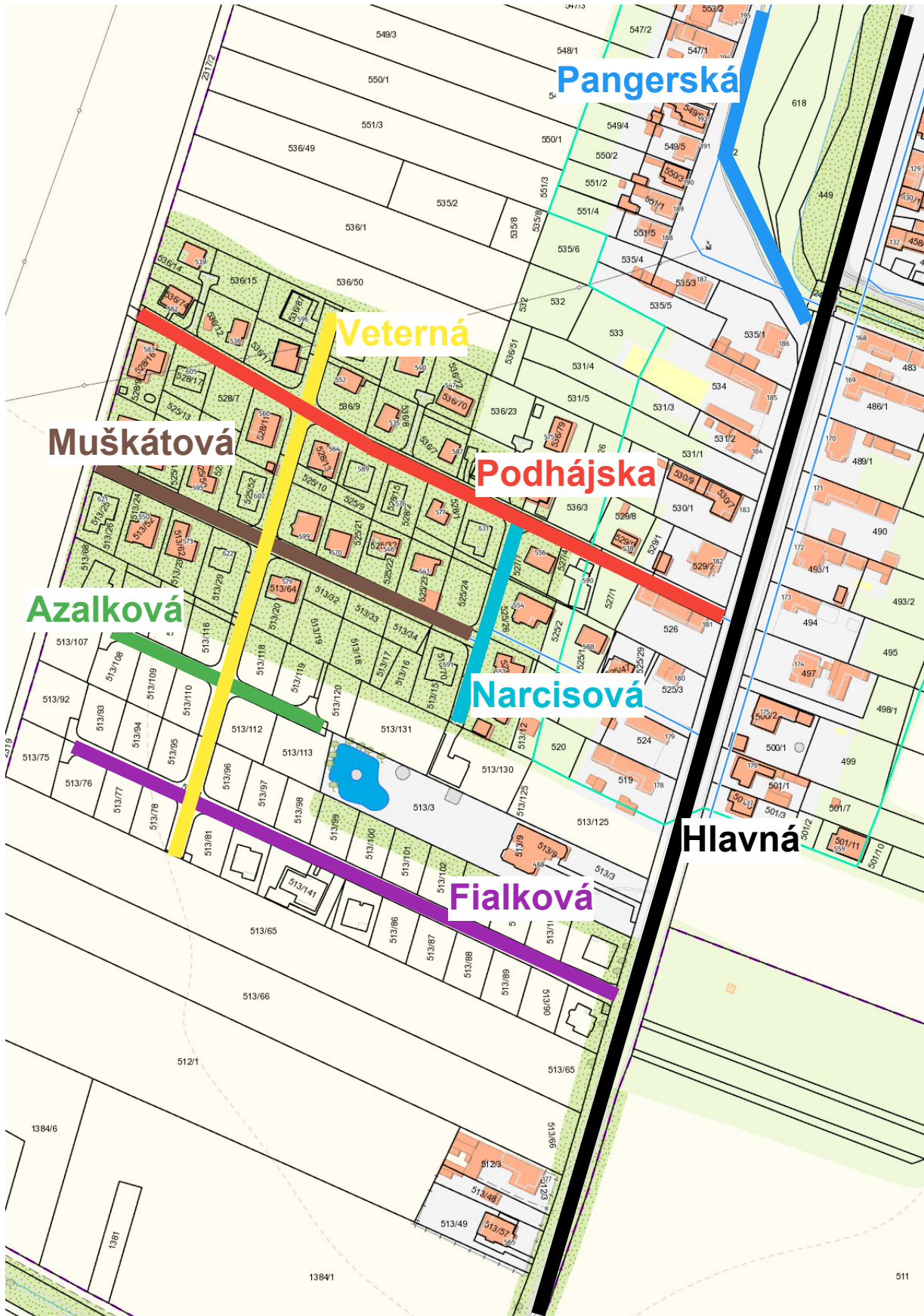
Príloha č. 1 – Zoznam ulíc a iných verejných priestranstiev

Príloha č. 2 - Grafické zobrazenie v mapách

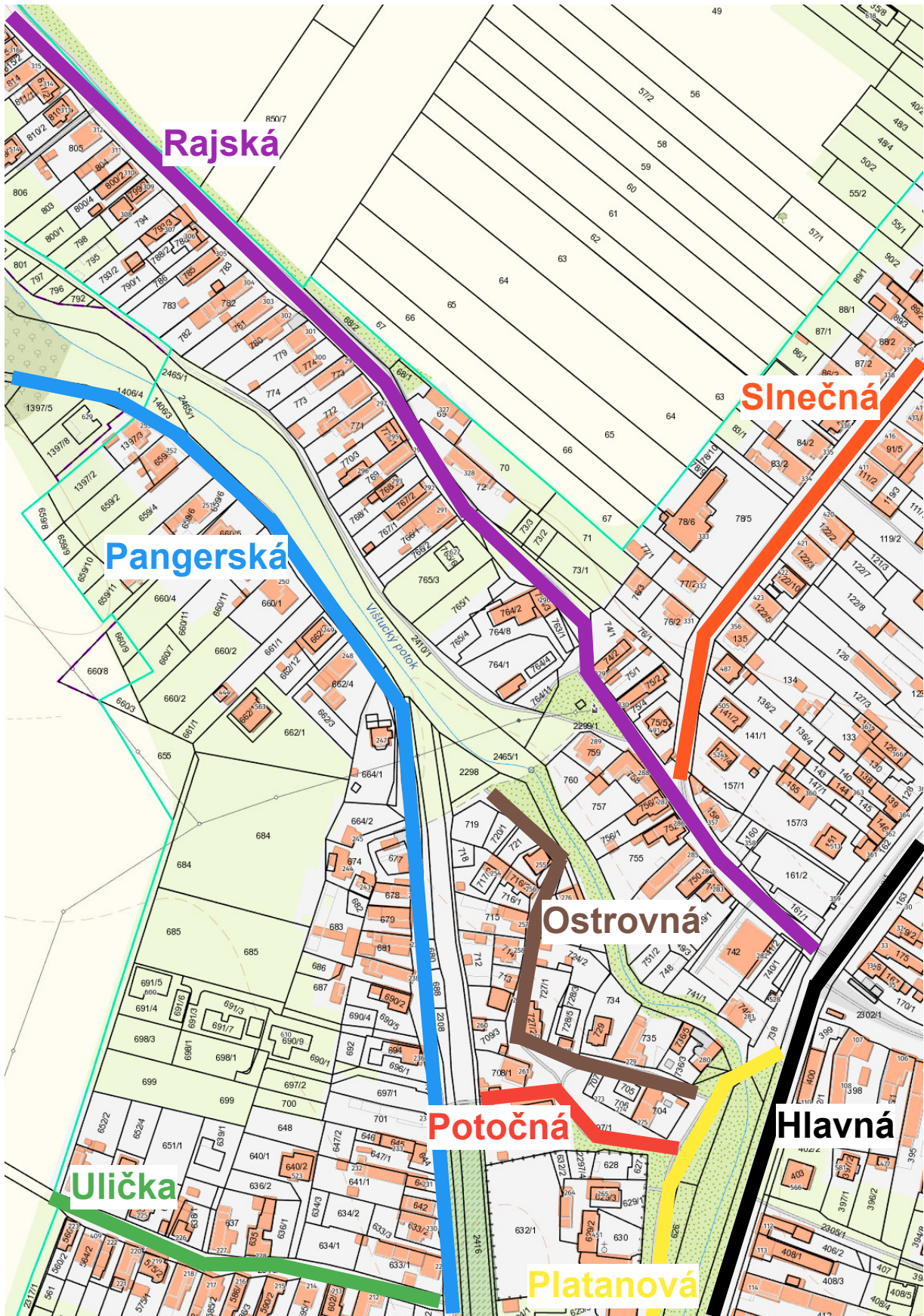
Príloha č. 1 – Zoznam ulíc a iných verejných priestranstiev

Typ	Úplný názov
<i>Ulica</i>	Azalková ulica
<i>Ulica</i>	Čatajská ulica
<i>Ulica</i>	Družstevná ulica
<i>Ulica</i>	Fialková ulica
<i>Ulica</i>	Hlavná ulica
<i>Ulica</i>	Krátka ulica
<i>Ulica</i>	Ku kaštieľu
<i>Ulica</i>	Majerská ulica
<i>Ulica</i>	Muškatová ulica
<i>Ulica</i>	Narcisová ulica
<i>Ulica</i>	Nová ulica
<i>Ulica</i>	Okálová ulica
<i>Ulica</i>	Ostrovná ulica
<i>Ulica</i>	Pangerská ulica
<i>Ulica</i>	Platanová ulica
<i>Ulica</i>	Podhájska ulica
<i>Ulica</i>	Poľná ulica
<i>Ulica</i>	Potočná ulica
<i>Ulica</i>	Pri ihrisku
<i>Ulica</i>	Rajská ulica
<i>Ulica</i>	Slniečna ulica
<i>Ulica</i>	Športová ulica
<i>Ulica</i>	Ulička
<i>Ulica</i>	Vetlínska ulica
<i>Ulica</i>	Veterná ulica
<i>Ulica</i>	Vinohradnícka ulica
<i>Ulica</i>	Za humnami
<i>Park</i>	Park Pálfiovcov
<i>Park</i>	Park pri kaštieli
<i>Park</i>	Park padlých hrdinov
<i>Park</i>	Park svätého Floriána
<i>Námestie</i>	Námestie Kataríny Brinzovej
<i>Verejné priestranstvo</i>	Na pažití

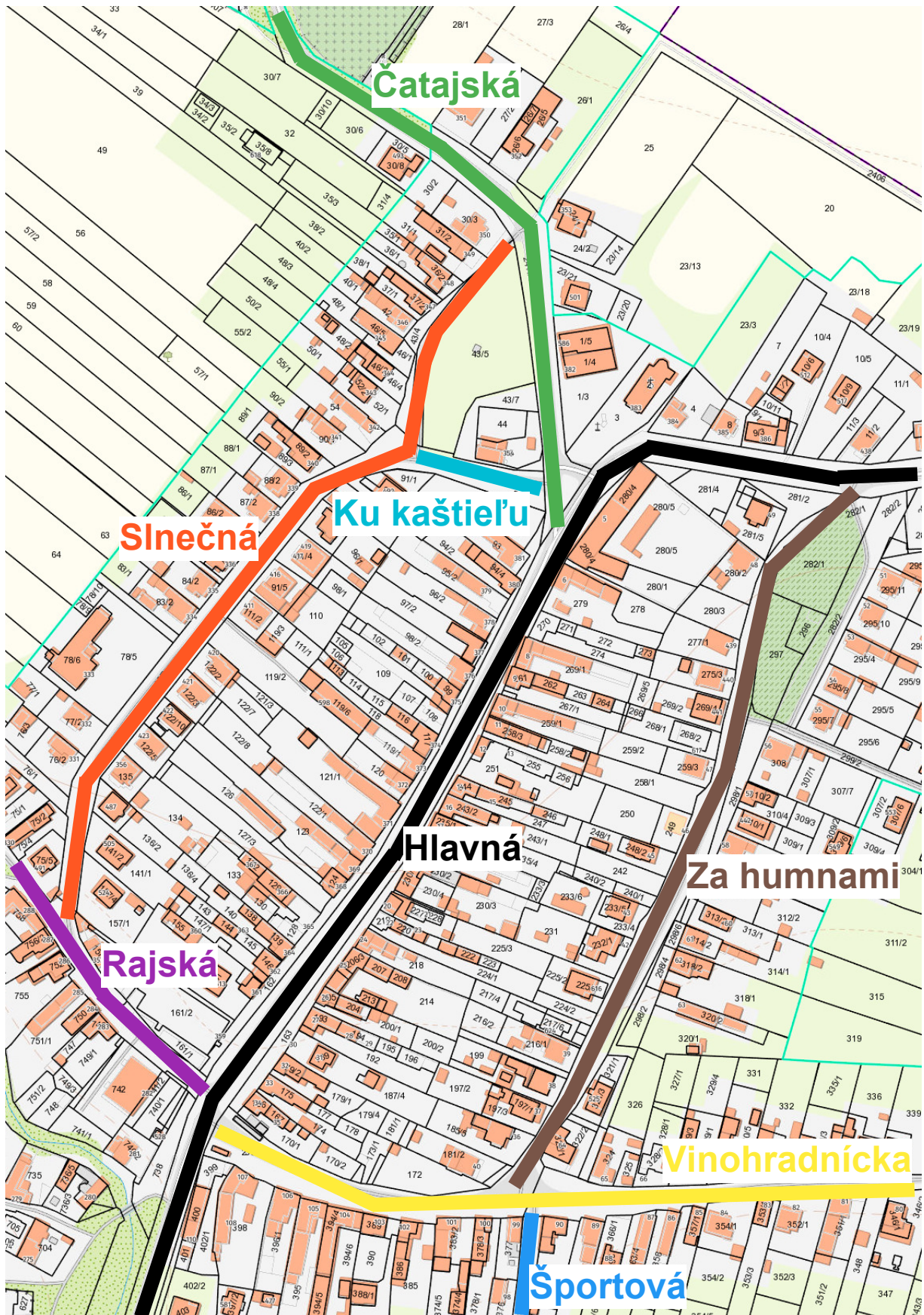




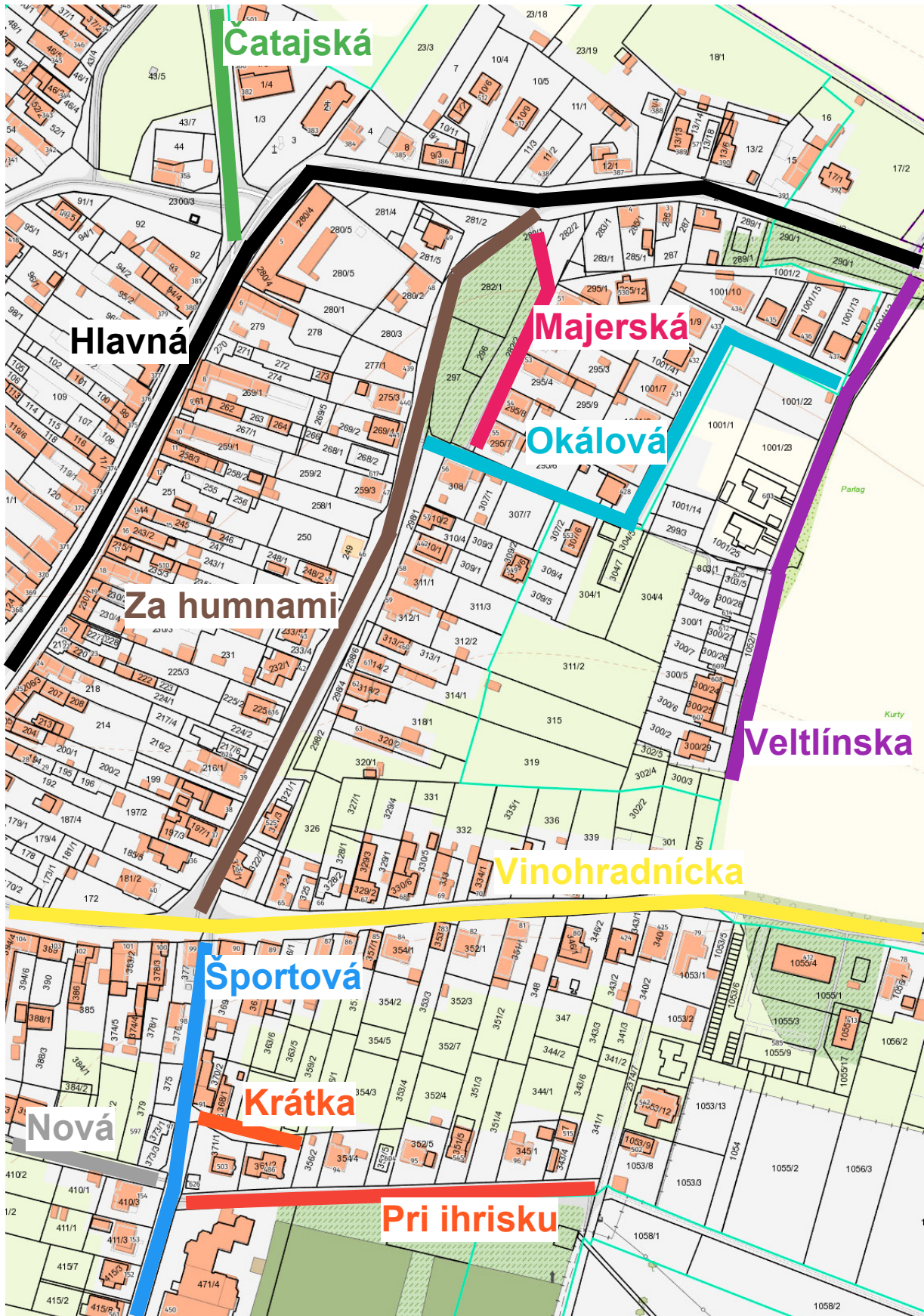
50 m

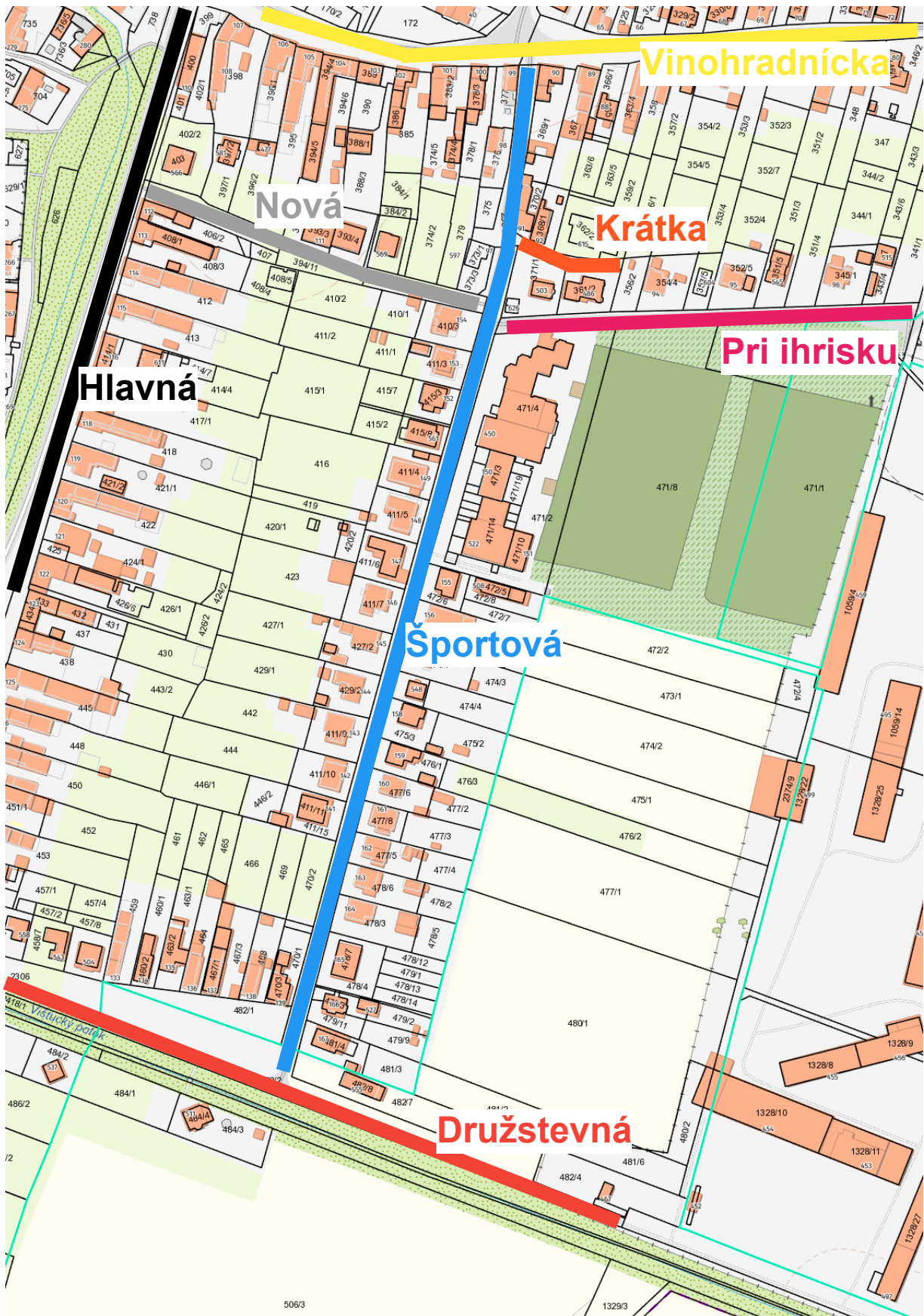


50 m



50 m





50 m

